

**UCHWAŁA NR .....  
RADY GMINY SIERAKOWICE**

z dnia 6 listopada 2018 r.

**w sprawie uchwalenia miejscowego planu zagospodarowania przestrzennego  
dla działki oznaczonej nr ew. 745/25, położonej w obrębie ewidencyjnym 0019 Załakowo,  
gmina Sierakowice.**

Na podstawie art. 20 ustawy z dnia 27 marca 2003 r. o planowaniu i zagospodarowaniu przestrzennym (t.j. Dz. U. z 2018 r. poz. 1945) i art. 18 ust. 2 pkt. 5 ustawy z dnia 8 marca 1990 r. o samorządzie gminnym (t.j. Dz. U. z 2018 r. poz. 994 z późn. zm.) oraz w związku z Uchwałą Nr XXXV/444/17 Rady Gminy Sierakowice z dnia 17 października 2017 roku w sprawie przystąpienia do sporządzenia miejscowego planu zagospodarowania przestrzennego dla działki oznaczonej nr ew. 745/25, położonej w obrębie ewidencyjnym 0019 Załakowo, gmina Sierakowice, **RADA GMINY SIERAKOWICE, uchwala co następuje:**

**DZIAŁ I.**

**Przepisy ogólne:**

**§ 1.** 1. Po stwierdzeniu braku naruszenia ustaleń „Studium uwarunkowań i kierunków zagospodarowania przestrzennego Gminy Sierakowice”, uchwalonego Uchwałą Nr XXXIII/384/17 Rady Gminy Sierakowice, z dnia 30 czerwca 2017 r., uchwala się miejscowy plan zagospodarowania przestrzennego dla działki oznaczonej nr ew. 745/25, położonej w obrębie ewidencyjnym 0019 Załakowo, gmina Sierakowice.

2. Miejscowy plan zagospodarowania przestrzennego dla działki oznaczonej nr ew. 745/25, położonej w obrębie ewidencyjnym 0019 Załakowo, gmina Sierakowice, zwany dalej planem, obejmuje obszar o powierzchni ok. 0,9875 ha, którego granice określono na załączniku nr 1 do uchwały.

**§ 2.** Integralnymi częściami uchwały są:

- 1) rysunek planu w skali 1:1000, stanowiący załącznik nr 1;
- 2) rozstrzygnięcie o sposobie rozpatrzenia uwag wniesionych do wyłożonego do publicznego wglądu projektu planu miejscowego, stanowiące załącznik nr 2;
- 3) rozstrzygnięcie o sposobie realizacji, zapisanych w planie, inwestycji z zakresu infrastruktury technicznej, które należą do zadań własnych gminy, oraz zasadach ich finansowania, zgodnie z przepisami o finansach publicznych, stanowiące załącznik nr 3.

**§ 3.** Na obszarze objętym planem nie występują uwarunkowania wymagające ustaleń w zakresie:

- 1) kształtowania przestrzeni publicznych;
- 2) zasad ochrony dziedzictwa kulturowego i zabytków, w tym krajobrazów kulturowych, oraz dóbr kultury współczesnej;
- 3) sposobu i terminu tymczasowego zagospodarowania, urządzania i użytkowania terenów.

**§ 4.** Ilekroć w dalszych przepisach uchwały jest mowa o:

- 1) **nieprzekraczalnej linii zabudowy** – należy przez to rozumieć linię, poza którą wyklucza się lokalizację budynków. Linia ta nie dotyczy podziemnych części budynków. Dopuszcza się wysunięcie poza wyznaczone linie zabudowy takich elementów jak:
  - a) balkony, werandy, wykusze, niezabudowane schody zewnętrzne, zadaszenia nad wejściami – do 2 m poza wyznaczoną linię zabudowy,

- b) gzymsy, okapy – do 0,5 m poza wyznaczoną linię zabudowy;
- 2) **obowiązującej linii zabudowy** - należy przez to rozumieć linię, przy której należy lokalizować minimum 40% długości lica budynku. Linia ta nie dotyczy podziemnych części budynków. Dopuszcza się wysunięcie poza wyznaczone linie zabudowy takich elementów jak:
- a) balkony, werandy, wykusze, niezabudowane schody zewnętrzne, zadaszenia nad wejściami – do 2 m poza wyznaczoną linię zabudowy,
- b) gzymsy, okapy – do 0,5 m poza wyznaczoną linię zabudowy;
- 3) **powierzchni biologicznie czynnej** – należy przez to rozumieć teren biologicznie czynny, którego definicja zawarta jest w przepisach odrębnych;
- 4) **powierzchni zabudowy** – należy przez to rozumieć sumę powierzchni budynków położonych w obrębie działki budowlanej liczoną po obrysie ich ścian zewnętrznych w stosunku do powierzchni tej działki. Do powierzchni zabudowy nie wlicza się: powierzchni obiektów budowlanych ani ich części nie wystających ponad powierzchnię terenu, schodów zewnętrznych niezabudowanych, ramp, daszków, markiz, występów dachowych i oświetlenia zewnętrznego;
- 5) **przepisach odrębnych** – należy przez to rozumieć przepisy ustaw wraz z aktami wykonawczymi;
- 6) **usługach nieuciążliwych** – należy przez to rozumieć rodzaje usług niekonfliktowych w stosunku do funkcji mieszkaniowej z wykluczeniem przedsięwzięć mogących znacząco oddziaływać na środowisko zgodnie z przepisami odrębnymi oraz takich, które mogą powodować negatywne oddziaływanie na otoczenie wynikające z przekroczenia standardów środowiskowych określonych przepisami prawa, powodowane między innymi emisją pyłów i gazów, odorów, hałasu, promieniowania, a także wynikające ze wzmożonego ruchu pojazdów, związanego z funkcjonowaniem obiektów i urządzeń generujących ten ruch, w szczególności warsztat mechaniki pojazdowej, warsztat wulkanizacyjny, zakład pogrzebowy, tartak;
- 7) **ustawie** – należy przez to rozumieć ustawę o planowaniu i zagospodarowaniu przestrzennym.

## **DZIAŁ II.**

### **Ustalenia ogólne:**

§ 5. Ustala się następujące oznaczenia graficzne na rysunku planu, będące obowiązującymi ustaleniami planu:

- 1) granica obszaru objętego planem;
- 2) linie rozgraniczające tereny o różnym przeznaczeniu lub różnych zasadach zagospodarowania;
- 3) symbol literowy oznaczający przeznaczenie terenu;
- 4) obowiązujące linie zabudowy;
- 5) nieprzekraczalną linię zabudowy.

### **Rozdział 1.**

#### **Przeznaczenie terenów oraz linie rozgraniczające tereny o różnym przeznaczeniu lub różnych zasadach zagospodarowania**

§ 6. Obszar planu obejmuje jeden teren wyznaczony liniami rozgraniczającymi i oznaczony symbolem literowym **MN**, oznaczającym jego przeznaczenie tj. teren zabudowy mieszkaniowej jednorodzinnej.

### **Rozdział 2.**

#### **Zasady ochrony i kształtowania ład przestrzennego**

§ 7. 1. W granicach obszaru objętego planem ustala się zasady dotyczące pokrycia i kolorystyki elewacji oraz dachów w nowych budynkach, tj:

- 1) wykończenie elewacji tynkiem naturalnym w kolorze białym, beżowym, écru lub szarym. Dopuszcza się deskowanie lub licowanie cegłą;

- 2) w zakresie geometrii i pokrycia dachu:
- a) dla głównych połaci dachu: dach symetryczny dwuspadowy o kącie nachylenia 30-45 stopni;
  - b) pokrycie dachu dachówką cementową, ceramiczną lub materiałem dachówko podobnym w tonacji naturalnej dachówki ceramicznej lub grafitu;
2. W nowych budynkach zlokalizowanych w granicach jednej działki budowlanej należy zachować jednakową kolorystykę dachów oraz jednakową kolorystykę elewacji.
3. Nowe budynki mieszkalne należy lokalizować główną (najdłuższą) kalenicą równolegle do obowiązującej linii zabudowy.
4. W granicach jednej działki budowlanej dopuszcza się lokalizację tylko jednego budynku mieszkalnego.
5. W granicach planu zakazuje się lokalizacji blaszanych garaży, blaszanych budynków gospodarczych oraz tymczasowych obiektów budowlanych.

**§ 8. 1.** Dopuszcza się wydzielanie działek o powierzchni innej niż minimalna powierzchnia określona w ustaleniach szczegółowych, w celu:

- 1) regulacji granic między sąsiednimi nieruchomościami, poprawę funkcjonowania działek sąsiednich, uregulowanie stanów prawnych, poszerzenie dróg;
- 2) lokalizacji obiektów infrastruktury technicznej;
- 3) wydzielenia dojazdu lub dojścia do nowoprojektowanych działek budowlanych.

### **Rozdział 3.**

#### **Zasady ochrony środowiska, przyrody i krajobrazu oraz zasady kształtowania krajobrazu**

**§ 9.** W granicach objętych planem ustala się:

- 1) teren oznaczony symbolem **MN** pod względem dopuszczalnych poziomów hałasu należy do terenów zabudowy mieszkaniowej jednorodzinnej, zgodnie z obowiązującymi przepisami odrębnymi;
- 2) zakaz lokalizacji przedsięwzięć mogących zawsze znacząco oddziaływać na środowisko;
- 3) użytkowanie i zagospodarowanie terenu nie mogą stanowić źródła zanieczyszczeń dla środowiska wodno-gruntowego. Należy stosować takie rozwiązania techniczne, technologiczne i organizacyjne, aby przeciwdziałać zagrożeniom środowiskowym z racji dopuszczonej funkcji;
- 4) uciążliwości dla środowiska, związane z prowadzoną na terenie działalnością gospodarczą, a powodowane przez hałas, wibracje, zakłócenia elektroenergetyczne i promieniowanie, nie mogą wykraczać poza granice nieruchomości zajmowanej przez inwestycje je wywołujące;
- 5) realizacja ustaleń planu nie może prowadzić do pogorszenia istniejących warunków aerosanitarnych zarówno na obszarze objętym planem, jak i na terenach sąsiednich;
- 6) zagospodarowanie powierzchni działki budowlanej w sposób zabezpieczający sąsiednie nieruchomości oraz drogi przed wpływem wód opadowych i roztopowych na działki sąsiednie;
- 7) gromadzenie i usuwanie odpadów stałych musi odbywać się zgodnie z obowiązującymi przepisami odrębnymi, z uwzględnieniem selektywnej zbiórki odpadów;
- 8) nakaz stosowania technologii niskoemisyjnych lub nieemisyjnych do celów grzewczych w budynkach.

### **Rozdział 4.**

#### **Zasady kształtowania zabudowy oraz wskaźniki zagospodarowania terenu**

**§ 10.** Dla terenu **MN** oznaczonego na rysunku planu obowiązują następujące ustalenia:

- 1. Przeznaczenie terenu: teren zabudowy mieszkaniowej jednorodzinnej. Dopuszcza się lokalizację usług nieuciążliwych w budynkach mieszkalnych jednorodzinnych, zgodnie z obowiązującymi przepisami prawa.

## 2. Zasady kształtowania nowej zabudowy oraz wskaźniki zagospodarowania terenu:

- 1) forma zabudowy: wolnostojąca;
- 2) linie zabudowy: obowiązujące i nieprzekraczalne linie zabudowy w odległości od 6m do 7m od dróg wewnętrznych zlokalizowanych poza granicami planu, zgodnie z załącznikiem graficznym;
- 3) maksymalna powierzchnia zabudowy (dla działki budowlanej): 30%;
- 4) maksymalny wskaźnik intensywności zabudowy: 0,9, w tym dla kondygnacji naziemnych 0,6;
- 5) minimalny wskaźnik intensywności zabudowy: 0,07;
- 6) minimalna powierzchnia działki: 1000 m<sup>2</sup>;
- 7) minimalny udział procentowy powierzchni biologicznie czynnej: 50%;
- 8) liczba kondygnacji nadziemnych:
  - a) dla budynków mieszkalnych: do 2, w tym poddasze,
  - b) dla budynków gospodarczych i garażowych: 1;
- 9) dopuszcza się jedną kondygnację podziemną;
- 10) wysokość zabudowy:
  - a) dla budynków mieszkalnych: do 9m,
  - b) dla budynków gospodarczych i garażowych: do 6m;
- 11) maksymalny poziom posadowienia posadzki parteru: 0,5m;
- 12) pokrycie elewacji oraz geometria i pokrycie dachu: zgodnie z § 7.

### **Rozdział 5.**

**Granice i sposoby zagospodarowania terenów lub obiektów podlegających ochronie, ustalonych na podstawie odrębnych przepisów, w tym terenów górniczych, a także obszarów szczególnego zagrożenia powodzią oraz obszarów osuwania się mas ziemnych**

§ 11. Obszar objęty planem zlokalizowany jest w granicach otuliny Kaszubskiego Parku Krajobrazowego, dla którego obowiązują zakazy i nakazy wprowadzone przepisami odrębnymi.

### **Rozdział 6.**

**Szczegółowe zasady i warunki procedury scalania i podziału nieruchomości objętych planem miejscowym**

§ 12. 1. W zakresie warunków scalania i podziału działek budowlanych ustala się:

- 1) minimalną powierzchnię dla nowo wydzielonych działek budowlanych: 1000m<sup>2</sup>;
- 2) minimalną szerokość frontu dla nowo wydzielanych działek budowlanych: 20m;
- 3) kąt położenia granic działek w stosunku do pasa drogowego: 90° z tolerancją do 5%.

2. Ustalenia ust. 1 nie dotyczą działek wydzielanych dla stacji transformatorowych, przepompowni ścieków lub innych tego typu urządzeń infrastruktury technicznej.

### **Rozdział 7.**

**Szczegółne warunki zagospodarowania terenów oraz ograniczenia w ich użytkowaniu, w tym zakaz zabudowy**

§ 13. Wszelkie projektowane obiekty o wysokości równiej i wyższej od 50 m n.p.t. przed wydaniem decyzji o pozwoleniu na budowę, podlegają zgłoszeniu do Szefostwa Służby Ruchu Lotniczego Sił Zbrojnych RP.

## **Rozdział 8.**

### **Zasady modernizacji, rozbudowy i budowy systemów komunikacji**

**§ 14.** 1. Obsługę komunikacyjną ustala się z dróg bezpośrednio graniczących z obszarem planu, zgodnie z rysunkiem planu.

2. Powiązanie komunikacyjne obszaru planu z istniejącym, zewnętrznym układem komunikacyjnym zapewniają: projektowana droga publiczna klasy lokalnej oraz projektowane drogi wewnętrzne zlokalizowane w bezpośrednim sąsiedztwie obszaru opracowania, zgodnie z rysunkiem planu.

3. W zakresie zapewnienia miejsc parkingowych ustala się:

- 1) minimalną liczbę miejsc postojowych w zależności od rodzaju zabudowy:
  - a) dla budynków mieszkalnych: 2 miejsca postojowe/1 lokal mieszkalny, przy czym jedno z miejsc może być zrealizowane w garażu,
  - b) dla lokali usługowych w budynkach mieszkalnych: 1 miejsce postojowe/każde rozpoczęte 50m<sup>2</sup> powierzchni użytkowej usług i 1 miejsce postojowe na 2 zatrudnionych;
- 2) dla każdego obiektu wymagana jest sumaryczna liczba stanowisk wynikająca z pkt. 1;
- 3) miejsca postojowe należy przewidzieć w granicach działki budowlanej;
- 4) zapewnienie minimalnej liczby miejsc postojowych dla pojazdów zaopatrzonych w kartę parkingową w odniesieniu do ogólnej liczby miejsc postojowych ustalonych zgodnie z pkt. 1:
  - a) 1 miejsce, jeżeli ogólna liczba miejsc postojowych wynosi 4 – 20,
  - b) 2 miejsca, jeżeli ogólna liczba miejsc postojowych wynosi powyżej 20.
- 5) wymagany wskaźnik miejsc postojowych obowiązuje także dla przebudowy, rozbudowy, nadbudowy, a także zmiany sposobu użytkowania istniejących obiektów w obszarze planu, która ze względu na swój charakter lub rozmiar może powodować zwiększenie potrzeb parkingowych.

## **Rozdział 9.**

### **Zasady modernizacji, rozbudowy i budowy systemów infrastruktury technicznej**

**§ 15.** Ustala się następujące zasady modernizacji, rozbudowy i budowy systemów infrastruktury technicznej:

- 1) w zakresie zaopatrzenia w wodę:
  - a) zaopatrzenie całego obszaru planu z sieci wodociągowej,
  - b) dopuszcza się korzystanie z indywidualnych ujęć wody do czasu rozbudowy sieci wodociągowej. Po jej rozbudowie ustala się obowiązek przyłączenia do sieci,
  - c) wodę dla celów p.poż. w ilości zgodnej z obowiązującymi przepisami prawa, należy zapewnić z istniejącej i projektowanej sieci wodociągowej, uzbrojonej w hydranty lub z innych źródeł zgodnie z przepisami odrębnymi;
- 2) w zakresie zaopatrzenia w energię elektryczną:
  - a) zasilanie energetyczne terenów objętych planem z istniejących i projektowanych linii elektroenergetycznych;
  - b) dopuszcza się budowę, przebudowę i rozbudowę sieci elektroenergetycznych niskich i średnich napięć wyłącznie jako sieci kablowych;
- 3) w zakresie zaopatrzenia w energię ciepłą: z systemów grzewczych na paliwa charakteryzujące się niskimi wskaźnikami emisji z wykorzystaniem urządzeń o wysokim stopniu sprawności;
- 4) do zaopatrzenia w energię ciepłą i elektryczną: dopuszcza się wykorzystanie odnawialnych źródeł energii w formie mikroinstalacji, za wyjątkiem przydomowych elektrowni wiatrowych;

- 5) w zakresie zaopatrzenia w gaz:
- a) dopuszcza się zaopatrzenie w gaz dla celów bytowych lub grzewczych z indywidualnych źródeł,
  - b) dopuszcza się realizację sieci gazowej wraz z niezbędnymi elementami tej sieci w celu gazyfikacji obszaru,
  - c) należy zachować normatywne odległości projektowanych urządzeń i obiektów od sieci gazowej na podstawie przepisów odrębnych;
- 6) w zakresie odprowadzenia ścieków:
- a) nakaz odprowadzenia ścieków sanitarnych do kolektorów sanitarnych,
  - b) dopuszcza się indywidualne, szczelne zbiorniki bezodpływowe na ścieki jedynie do czasu budowy sieci kanalizacji sanitarnej oraz przydomowe oczyszczalnie ścieków;
- 7) w zakresie odprowadzenia wód opadowych i roztopowych:
- a) odprowadzenie wód opadowych i roztopowych zgodnie z przepisami odrębnymi,
  - b) wody opadowe i roztopowe z dachów obiektów budowlanych należy zagospodarować w granicach działki,
  - c) należy stosować rozwiązania techniczne, technologiczne i organizacyjne gwarantujące zabezpieczenie przed zanieczyszczeniem warstwy wodonosnej,
  - d) należy zabezpieczyć odpływ wód opadowych w sposób chroniący teren przed erozją wodną oraz zaleganiem wód opadowych;
- 8) w zakresie infrastruktury telekomunikacyjnej:
- a) uzbrojenie w zakresie usług telekomunikacyjnych w oparciu o projektowaną sieć telekomunikacyjną,
  - b) linie telekomunikacyjne projektować jako podziemne;
- 9) w zakresie gospodarowania odpadami stałymi: zgodnie z obowiązującymi przepisami.

**§ 16. 1.** Dopuszcza się budowę, przebudowę, rozbudowę i modernizację infrastruktury technicznej.

2. Nowe sieci infrastruktury technicznej należy realizować w liniach rozgraniczających dróg.

3. W przypadku braku możliwości realizacji sieci infrastruktury technicznej w liniach rozgraniczających dróg, dopuszcza się realizację tych sieci na pozostałych terenach wydzielonych liniami rozgraniczającymi z uwzględnieniem istniejącej i projektowanej zabudowy oraz w sposób nieograniczający podstawowego przeznaczenia tych terenów.

## **Rozdział 10.**

**Stawki procentowe, na podstawie których ustala się opłatę, o której mowa w art. 36 ust. 4 ustawy**

**§ 17.** Ustala się stawkę procentową, na podstawie której ustala się opłatę, o której mowa w art. 36 ust. 4 ustawy, w wysokości 5%.

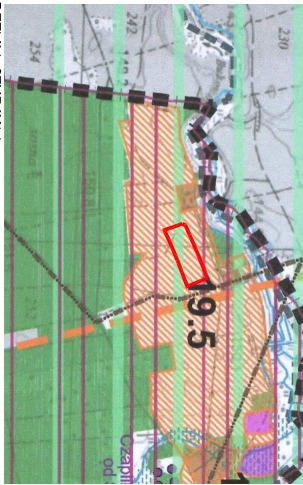
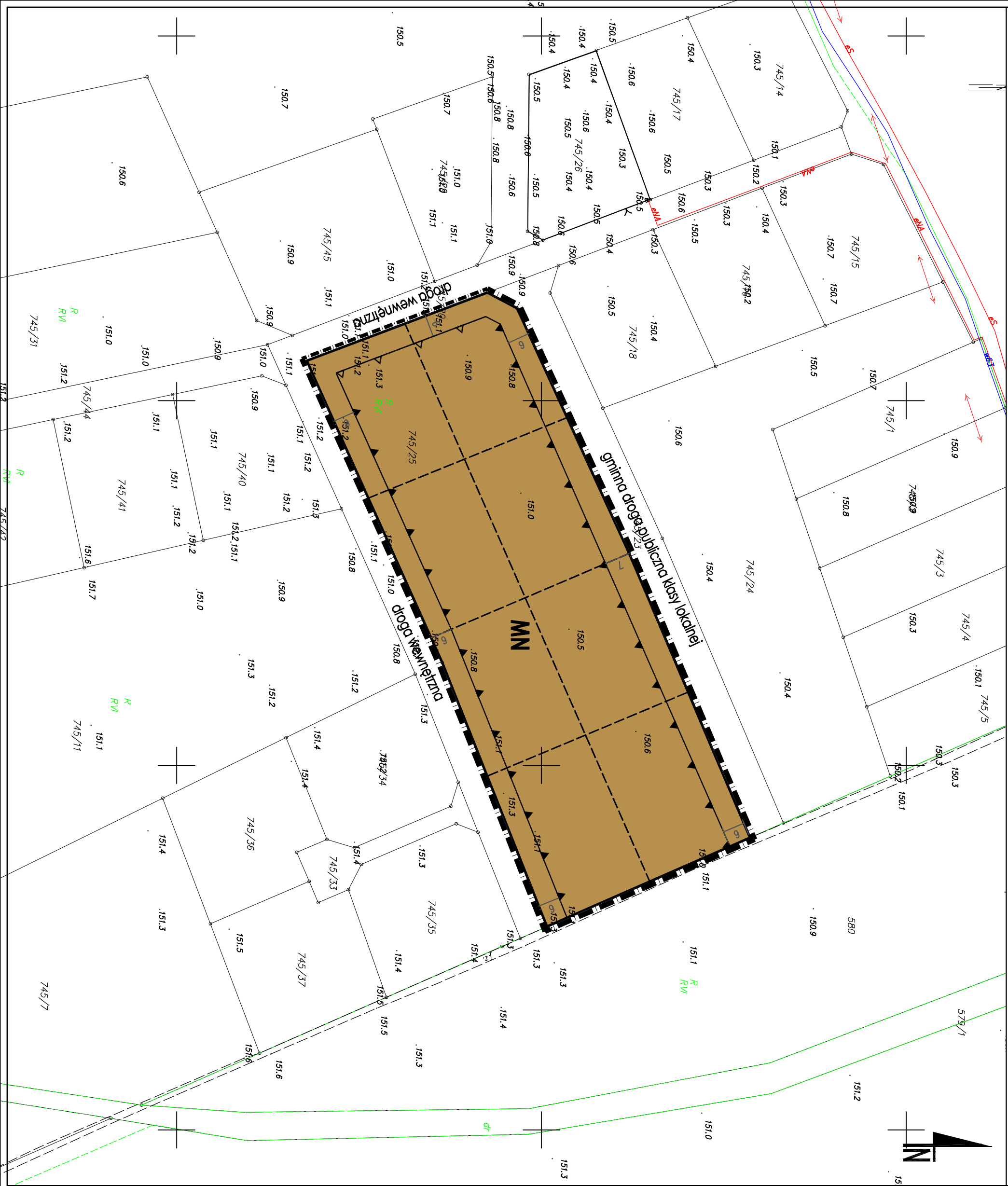
## **DZIAŁ III.**

### **Ustalenia końcowe**

**§ 18. 1.** Traci moc *Uchwała Nr XXV/257/2008 Rady Gminy Sierakowice, z dnia 30 grudnia 2008 r. w sprawie uchwalenia miejscowego planu zagospodarowania przestrzennego dla rejonu Skrzyszewa*, w granicach obszaru objętego niniejszym planem.

2. Wykonanie uchwały powierza się Wójtowi Gminy Sierakowice.

3. Niniejsza uchwała wchodzi w życie po upływie 14 dni od dnia ogłoszenia jej w Dzienniku Urzędowym Województwa Pomorskiego.




OZNACZENIA STUDIUM:

- granicza obszaru objętego planem
- obszar C - obszar ograniczonego rozwoju
- subregionalny korzytarz ekologiczny
- granicza otuliny Kaszubskiego Parku Krajobrazowego (KPK)
- tereny leśne i zadrzewione
- zabudowa rozproszona
- zagrodowa, mieszkaniowa jednorodzinna, usługowa
- drogi wewnętrzne
- regionalny szlak - pieszo konny im. Daniela Chodowieckiego
- gazociąg wysokiego ciśnienia Dn 500/700 - planowany
- granicze gminy Sierakowice

I. OZNACZENIA OGÓLNE, BĘDĄCE USTALENIAMI OBOWIĄZUJĄCYMI PLANU:

- Oznaczenia ogólne
    - granicza obszaru objętego planem
    - linia rozgraniczająca tereny o różnym przeznaczeniu lub różnych zasadach zagospodarowania
    - symbol literowy - przeznaczenie terenu
    - wymiar w metrach
  - Oznaczenia określające warunki, zasady i standardy kształtowania zabudowy i zagospodarowania terenu
    - obowiązująca linia zabudowy
    - nieprzekraczalna linia zabudowy
  - Przeznaczenie terenu
    - MN teren zabudowy mieszkaniowej jednorodzinnej
- II. OZNACZENIA INFORMACYJNE, NIEBĄDĄCE USTALENIAMI PLANU:
- proponowane linie podziału na działki



mgr Filip Sokółowski - główny projektant, uprawniony projektant w planowaniu przestrzennym /Dz.U. z 2017 r. poz. 1073 art. 5 pkt 3/  
mgr Anna Łęczkowska-Sokołowska - planowanie przestrzenne, uprawniony projektant w planowaniu przestrzennym /Dz.U. z 2017 r. poz. 1073 art. 5 pkt 3/  
mgr Kamila Szmajkowska - planowanie przestrzenne, uprawniony projektant w planowaniu przestrzennym /Dz.U. z 2017 r. poz. 1073 art. 5 pkt 3/  
mgr Marek Muchowski - prognoza skutków finansowych

UCHWALENIE PLANU - LISTOPAD 2018r.



Załącznik Nr 2 do uchwały Nr .....

Rady Gminy Sierakowice

z dnia 6 listopada 2018 r.

**w sprawie uchwalenia miejscowego planu zagospodarowania przestrzennego  
dla działki oznaczonej nr ew. 745/25, położonej w obrębie ewidencyjnym 0019 Załakowo, gmina  
Sierakowice**

Do projektu planu nie wpłynęły uwagi w trybie art. 17 pkt 11 i art. 18 ustawy z dnia 27 marca 2003 r. o planowaniu i zagospodarowaniu przestrzennym (t.j. Dz. U. z 2018 r. poz. 1945).



Załącznik Nr 3 do uchwały Nr .....

Rady Gminy Sierakowice

z dnia 6 listopada 2018 r.

**Rozstrzygnięcie o sposobie realizacji zapisanych w planie inwestycji z zakresu infrastruktury technicznej oraz zasad ich finansowania**

**SPOSOBY REALIZACJI INWESTYCJI Z ZAKRESU INFRASTRUKTURY TECHNICZNEJ DLA TERENU OBJĘTEGO PLANEM**

1. Obszar planu zlokalizowany jest w granicach obowiązywania *Miejscowego planu zagospodarowania przestrzennego dla rejonu Skrzyszewa, przyjętego Uchwałą Nr XXV/257/2008 Rady Gminy Sierakowice, z dnia 30 grudnia 2008 r.* Jest to obszar niezabudowany. W sąsiedztwie obszaru przebiegają sieci infrastruktury technicznej, za wyjątkiem sieci kanalizacyjnej. Zagospodarowanie terenu objętego planem jak i terenów sąsiednich powinno być realizowane w sposób umożliwiający spójne przygotowanie poszczególnych terenów w zakresie obsługi komunikacyjnej i infrastrukturalnej. Oznacza to:

- 1) dzielenie obszarów rozwojowych na fragmenty pozwalające na skoordynowany rozwój zabudowy i wykonanie infrastruktury technicznej i komunikacyjnej,
- 2) wyznaczanie terenów do zainwestowania winno być oparte o ocenę dostępności do infrastruktury i obsługi komunikacyjnej, zaczynając od terenów już uzbrojonych, następnie przeznaczając do zainwestowania tereny w bezpośrednim sąsiedztwie uzbrojonych obszarów istniejącej zabudowy, w dalszej kolejności tereny w sąsiedztwie dróg i terenów już zabudowanych, do których doprowadzenie infrastruktury jest możliwe w przewidywanej perspektywie zagospodarowania przedmiotowego terenu,
- 3) terminy dopuszczania terenów do zainwestowania powinny być zgodne z etapowaniem rozwoju infrastruktury technicznej i możliwościami budżetowymi właściwych organów administracji publicznej, zgodnie z przepisami o finansach publicznych.

2. Na terenie objętym planem nie przewiduje się wydzielenia publicznych dróg gminnych.

3. Zaleca się bieżące koordynowanie realizacji programów modernizacji i rozbudowy infrastruktury technicznej.

4. Zaleca się stosowanie zasady realizacji przedsięwzięć kompleksowych, łączących wykonawstwo robót drogowych oraz urządzeń technicznych związanych z drogą z innymi branżami infrastruktury technicznej, co pozwala uzyskać oszczędności na części wspólnej robót oraz rozwiązać problem kolizji technicznych. Podejmując decyzje o budowie infrastruktury, trzeba się jednak kierować rachunkiem ekonomicznym i uruchamiać takie programy, które zapewniają uzyskiwanie określonego potencjału infrastruktury przy możliwie najniższych nakładach jednostkowych. Chodzi o wybór takich rozwiązań i programów budowy, udoskonalień lub rozbudowy infrastruktury, które dają gwarancje możliwie szybkiej realizacji całego zamierzenia i stworzenie korzystnej sytuacji lokalizacyjnej.

**ZASADY FINANSOWANIA INWESTYCJI Z ZAKRESU INFRASTRUKTURY TECHNICZNEJ**

Źródła finansowania inwestycji z zakresu infrastruktury mogą stanowić: środki pochodzące z budżetu Gminy (środki własne), środki pomocowe, partycypacja inwestorów w kosztach budowy. Będzie to realizowane za pomocą montażu finansowych, ogólnie przyjętej metody konstruowania budżetu projektów.

Programy realizujące poszczególne cele powinny zostać podzielone na projekty realizujące zamknięte zadania, w ramach których jednoznacznie można skalkulować koszty oraz ściśle zdefiniować efekty na poszczególnych etapach realizacji. Dla tak skonstruowanych projektów można ubiegać się

dofinansowanie ze środków pomocowych (UE, Narodowego Funduszu Ochrony Środowiska, Ekofunduszu).

Finansowanie inwestycji z zakresu infrastruktury technicznej (w tym dla terenu objętego planem miejscowym):

- I.** Opracowanie wieloletniego planu finansowego zapewniającego realizację inwestycji z zakresu infrastruktury technicznej, stanowiącego podstawę konstruowania budżetów rocznych.
- II.** Wynegocjowanie i zawarcie z partnerami publicznymi i prywatnymi umów na współfinansowanie zapisanych w wieloletnim planie finansowym przedsięwzięć będących podstawą budowy montażu finansowych niezbędnych do realizacji inwestycji.
- III.** Zapewnienie finansowania programów lokalnych, w takim stopniu, aby gmina posiadała udział własny niezbędny do ubiegania się ośrodki pomocowe.
- IV.** Wsparcie finansów gminy środkami zewnętrznymi (kredytami, pożyczkami, dotacjami, emisją obligacji), w celu zapewnienia środków na szczególnie kosztowne w realizacji projekty, np. w zakresie infrastruktury technicznej i drogownictwa.

Zasady prowadzenia polityki finansowej:

- I.** Konstruowanie rocznych budżetów powinno odbywać się w kontekście wieloletniej polityki finansowej gminy, nastawionej na realizację inwestycji z zakresu infrastruktury technicznej.
- II.** Źródła finansowe związane z korzyściami opracowanego miejscowego planu zagospodarowania przestrzennego powinny być przeznaczone na rozwój przestrzenny i infrastrukturalny.

## Uzasadnienie

Podstawą prawną do sporządzenia niniejszego uzasadnienia jest art. 15 ust. 1 ustawy o planowaniu i zagospodarowaniu przestrzennym (t.j. Dz. U. z 2018 r. poz. 1945), zwanej dalej „*upizp*”.

Obszar planu zlokalizowany jest w granicach obowiązywania *Miejscowego planu zagospodarowania przestrzennego dla rejonu Skrzyszewa, przyjętego Uchwałą Nr XXV/257/2008 Rady Gminy Sierakowice, z dnia 30 grudnia 2008 r.* Zgodnie z ustaleniami tego planu przedmiotowy obszar przeznaczony jest pod zabudowy lotniskowej (MNL).

Przewidywane w planie rozwiązania nie naruszają ustaleń „Studium uwarunkowań i kierunków zagospodarowania przestrzennego Gminy Sierakowice”, z dnia 30 czerwca 2017 r., (Uchwała Rady Gminy Sierakowice Nr XXXIII/384/17).

Celem sporządzenia przedmiotowego miejscowego planu zagospodarowania przestrzennego jest zmiana przeznaczenia działek objętych opracowaniem z zabudowy lotniskowej na zabudowę mieszkaniową jednorodzinną. Przedmiotowa procedura została wywołana w celu umożliwienia realizacji planowanych inwestycji na wskazanym obszarze.

Procedura sporządzenia niniejszego planu prowadzona jest na podstawie art. 18 ust. 2 pkt 5 i art. 40 ust. 1 ustawy z dnia 8 marca 1990 r. o samorządzie gminnym (t.j. Dz. U. z 2018 r. poz. 994 z późn. zm.) oraz art. 20 *upizp* oraz w związku z Uchwałą Nr XXXV/444/17 Rady Gminy Sierakowice, z dnia 17 października 2017 roku w sprawie przystąpienia do sporządzenia miejscowego planu zagospodarowania przestrzennego dla działki oznaczonej nr ew. 745/25, położonej w obrębie ewidencyjnym 0019 Załakowo, gmina Sierakowice.

Ze względu na zakres zmian oraz powierzchnię przedmiotowego planu na podstawie art. 48 ust. 1 Ustawy z dnia 3 października 2008 roku o udostępnianiu informacji o środowisku i jego ochronie, udziale społeczeństwa w ochronie środowiska oraz o ocenach oddziaływania na środowisko (t.j. Dz. U. z 2017 r. poz. 1405 z późn. zm.) Wójt Gminy Sierakowice wystąpił z wnioskiem o odstąpienie od przeprowadzenia strategicznej oceny oddziaływania na środowisko do Regionalnego Dyrektora Ochrony Środowiska w Gdańsku oraz Państwowego Powiatowego Inspektora Sanitarnego w Kartuzach. Ww. ograny przychyliły się do przedmiotowego wniosku.

Plan uzyskał wszelkie niezbędne opinie i uzgodnienia wynikające z art. 17 pkt 6 *upizp*. W dniach od 17.09.2018 r. do 09.10.2018 r. plan został wyłożony do publicznego wglądu, a dyskusja publiczna nad zawartymi w nim rozwiązaniami odbyła się 01.10.2018 r. w siedzibie Urzędu Gminy Sierakowice. W terminie do 24.10.2018 r. można było składać uwagi do ww. projektu planu. W wyznaczonym terminie nie wpłynęły żadne uwagi.

Zakres sporządzanego miejscowego planu odpowiada problematyce wyszczególnionej w art. 15 ust. 2 i 3 *upizp*. Treść merytoryczna uwzględnia wymogi obowiązujących przepisów, zamierzenia inwestycyjne względem obszaru objętego planem, ale również wnioski składane w toku prowadzonej procedury planistycznej.

Ustalenia miejscowego planu uwzględniają wymogi wynikające z art. 1 ust. 2 pkt. 1-5 *upizp* poprzez ustalenie zasad ochrony i kształtowania ładu przestrzennego, zasad ochrony środowiska, przyrody i krajobrazu oraz zasad kształtowania krajobrazu (par. 7 – 9 projektu planu). Poszczególne ustalenia planu zostały pozytywnie zaopiniowane przez Regionalną Dyрекcję Ochrony Środowiska oraz Państwowy Powiatowy Inspektorat Sanitarny.

Zgodnie z art. 1 ust. 2 pkt. 6 *upizp* projekt planu uwzględnia walory ekonomiczne przestrzeni i różnicowanie wartości nieruchomości, czego odzwierciedleniem jest ustalenie w planie stawki procentowej od wzrostu wartości nieruchomości. Przy ustalaniu funkcji terenu, a także parametrów zabudowy brano pod uwagę prawo własności zgodnie z art. 1 ust. 2 pkt. 7 *upizp*. Ponad to samo podjęcie uchwały w sprawie przystąpienia do sporządzenia przedmiotowego planu było wyrazem respektowania prawa własności.

W celu weryfikacji wpływu ustaleń planu na potrzeby obronności i bezpieczeństwa państwa (art. 1 ust. 2 pkt. 8 upizp), plan został przesłany do uzgodnienia z właściwymi organami wojskowymi, ochrony granic oraz bezpieczeństwa Państwa, zgodnie z art. 17 pkt. 6 lit. b.

Zgodnie z art. 1 ust. 2 pkt. 9 upizp w planowaniu i zagospodarowaniu przestrzennym należy uwzględnić potrzeby interesu publicznego. Ustalenia planu wpłyną na poprawę estetyki i bezpieczeństwa terenu objętego granicami opracowania planu. Przyczynią się do poprawy funkcjonalności tego terenu.

W par. 15 projektu planu zawarte są ustalenia dotyczące modernizacji, rozbudowy i budowy systemów infrastruktury technicznej. Zapisy planu regulują kwestię zabezpieczenia ludności w wodę, energię elektryczną, energię ciepłą, gaz, łącza telefoniczne. Ustalenia par. 15 dotyczą również kwestii odprowadzenia ścieków sanitarnych, wód opadowych i roztopowych. Wypełniają one wymogi zawarte w art. 1 ust. 2 pkt. 10 upizp.

Zgodnie z art. 1 ust 2 pkt. 11 i 12 *upizp* procedura sporządzenia projektu planu została przeprowadzona w sposób jawny i przejrzysty z wykorzystaniem środków komunikacji elektronicznej. Udział społeczeństwa był zapewniony w zakresie wynikającym z obowiązujących przepisów prawa.

Przy ustalaniu przeznaczenia terenu i zasad jego zagospodarowania wzięto pod uwagę dotychczasowe jego przeznaczenie, uwarunkowania funkcjonalno-przestrzenne, interes publiczny i prywatny, a także wnioski zebrane w toku prowadzonej procedury planistycznej.

Podjęcie uchwały w sprawie przystąpienia do sporządzenia przedmiotowego projektu planu jest wyrazem efektywnego gospodarowania przestrzenią, zmierzającego do lepszego wykorzystania terenów poprzez wprowadzanie zróżnicowanych funkcji lecz wzajemnie się uzupełniających.

Przedmiotowa uchwała jest zgodna z wynikami analizy, o której mowa w art. 32 ust 1 ustawy o planowaniu i zagospodarowaniu przestrzennym, zaopiniowanej przez Gminną Komisję Urbanistyczno - Architektoniczną, na posiedzeniu w dniu 25 października 2018 r.

Uchwalenie przedmiotowego planu uznaje się za korzystne dla gminy. Głównym składnikiem dochodu Gminy z tytułu miejscowego planu będą wpływy z podatku od nieruchomości. Oceniając wpływ niniejszego planu na finanse publiczne, w tym budżet gminy należy podkreślić, że koszty związane z realizacją jego ustaleń będą relatywnie niskie w stosunku do korzyści, jakie będą wynikały z realizacji jego ustaleń.