

**UCHWAŁA NR
RADY GMINY SIERAKOWICE**

z dnia 24 kwietnia 2018 r.

w sprawie przyjęcia "Programu usuwania wyrobów zawierających azbest z terenu Gminy Sierakowice na lata 2017-2032"

Na podstawie art. 18 ust. 1 w związku z art. 7 ust. 1 pkt 1 ustawy z dnia 8 marca 1990 r. o samorządzie gminnym (t.j. Dz. U. z 2017 r., poz. 1875 z późn. zm.),

Rada Gminy Sierakowice uchwala, co następuje:

§ 1. Przyjmuje się "Program usuwania wyrobów zawierających azbest z terenu Gminy Sierakowice na lata 2017-2032", stanowiący załącznik Nr 1 do niniejszej uchwały.

§ 2. Traci moc uchwała Nr XXVI/263/09 z dnia 28 stycznia 2009 r. w sprawie przyjęcia "Programu usuwania wyrobów zawierających azbest dla Gminy Sierakowice na lata 2009-2018".

§ 3. Wykonanie uchwały powierza się Wójtowi Gminy Sierakowice.

§ 4. Uchwała wchodzi w życie z dniem podjęcia.

Załącznik do uchwały Nr

Rady Gminy Sierakowice

z dnia 24 kwietnia 2018 r.



Program usuwania wyrobów zawierających azbest z terenu Gminy Sierakowice na lata 2017-2032

Opracowany przez Zespół

WGS84 Polska Sp. z o.o.
ul. Warszawska 14 lok.5
05-822 Milanówek

www.wgs84.pl

Spis treści

1. Wstęp	3
1.1. Cel i zadania Programu usuwania wyrobów zawierających azbest z terenu Gminy Sierakowice	4
1.2. Zgodność Programu z krajowymi i wojewódzkimi dokumentami programowymi	5
1.2.1. Program Oczyszczania Kraju z Azbestu na lata 2009-2032	5
1.2.2. Plan Gospodarki Odpadami dla Województwa Pomorskiego 2022	6
1.3. Azbest, właściwości i zastosowanie	7
1.4. Szkodliwy wpływ azbestu na zdrowie człowieka	9
2. Prawne aspekty użytkowania i usuwania wyrobów zawierających azbest	11
3. Inwentaryzacja wyrobów zawierających azbest na terenie Gminy Sierakowice	18
3.1. Ogólna charakterystyka Gminy Sierakowice	18
3.2. Metodyka przeprowadzenia inwentaryzacji	20
3.3. Analiza wyników inwentaryzacji wyrobów azbestowo-cementowych na terenie Gminy Sierakowice	22
3.3.1. Płyty azbestowo-cementowe stanowiące pokrycia dachowe obiektów budowlanych	23
3.3.2. Rury i złącza azbestowo-cementowe w sieciach	23
3.3.3. Drogi utwardzone odpadami zawierającymi azbest	23
3.4. Rozmieszczenie przestrzenne płyt azbestowo-cementowych, stanowiących pokrycia dachów obiektów budowlanych	23
3.5. Stan techniczny wyrobów zawierających azbest	28
3.6. Struktura własnościowa obiektów, w których wykorzystywane są wyroby azbestowe	28
3.7. Obiekty użyteczności publicznej	29
4. Analiza aktualnego stanu użytkowania wyrobów zawierających azbest	30
5. Postępowanie z wyrobami i odpadami zawierającymi azbest	37
5.1. Podnoszenie świadomości ekologicznej mieszkańców	37
5.2. Działania informacyjno-edukacyjne wśród mieszkańców Gminy Sierakowice	37
5.3. Usuwanie wyrobów zawierających azbest	38
5.4. Unieszkodliwianie odpadów azbestowych	38
6. Harmonogram realizacji Programu	41
7. Koszty realizacji Programu	43
7.1. Akcje informacyjno-edukacyjne	43
7.2. Aktualizacja Programu	43
7.3. Koszty usunięcia i wymiany płyt azbestowo-cementowych z pokryć dachowych obiektów budowlanych	43
7.4. Koszty transportu i unieszkodliwienia wyrobów azbestowych składowanych na posesjach	44
7.5. Całkowite koszty realizacji Programu	44
8. Źródła finansowania realizacji Programu	46
8.1. Wojewódzki Fundusz Ochrony Środowiska i Gospodarki Wodnej w Gdańsku	46
8.2. Instrumenty oferowane przez BOŚ we współpracy z Wojewódzkim Funduszem Ochrony Środowiska i Gospodarki Wodnej w Gdańsku	47
8.3. Bank BGŻ BNP Paribas S.A.	47
8.4. Struktura finansowania realizacji Programu	48
9. Monitoring procesu realizacji Programu	50
10. Podsumowanie	52
11. Wykorzystane akty prawne i materiały	54
12. Spis tabel, wykresów, map i załączników	56

1. Wstęp

Opracowanie niniejszego dokumentu związane jest z realizacją zapisów zawartych w *Programie Oczyszczania Kraju z Azbestu na lata 2009-2032* (przyjętego uchwałą Nr 39/2010 Rady Ministrów z dnia 15 marca 2010 r.), w którym wskazano, iż do zadań samorządu gminnego należy przygotowywanie i aktualizacja programów usuwania azbestu i wyrobów zawierających azbest.

Program usuwania wyrobów zawierających azbest z terenu Gminy Sierakowice (zwany w dalszej części dokumentu *Programem*) został opracowany na podstawie umowy z dnia 21 lutego 2017 r., zawartej pomiędzy Gminą Sierakowice i WGS84 Polska Sp. z o.o. *Program* składa się z dziesięciu rozdziałów:

- 1 **Wstęp**, w którym omówione zostały cele i zadania *Programu*, dokonano analizy zgodności *Programu* z dokumentami wyższego rzędu, wskazano właściwości azbestu i jego szkodliwego wpływu na zdrowie człowieka.
- 2 **Prawne aspekty użytkowania i usuwania wyrobów zawierających azbest**, w którym opisany został stan prawny w zakresie użytkowania, usuwania i składowania wyrobów zawierających azbest.
- 3 **Inwentaryzacja wyrobów azbestowo-cementowych na terenie Gminy Sierakowice**, gdzie scharakteryzowano Gminę Sierakowice, opisano metodykę wykonania inwentaryzacji, oszacowano ilość wyrobów zawierających azbest, przygotowano analizy wyników w podziale na rodzaje wyrobów azbestowo-cementowych, stopień pilności usunięcia azbestu i przestrzenne rozmieszczenie obiektów budowlanych, w których wykorzystano płyty azbestowo-cementowe.
- 4 **Analiza aktualnego stanu użytkowania wyrobów zawierających azbest**, w którym zamieszczono podsumowanie ilości wyrobów azbestowo-cementowych na terenie Gminy Sierakowice.
- 5 **Postępowanie z wyrobami i odpadami zawierającymi azbest**, w którym omówiono potencjalne działania informacyjne, określono miejsce, w którym można uzyskać informacje o firmach, prowadzących działalność w zakresie usuwania azbestu z terenu Gminy Sierakowice oraz przedstawiono informacje o składowiskach, przyjmujących odpady azbestowe.
- 6 **Harmonogram realizacji *Programu* w latach 2017-2032**, w którym okres usunięcia azbestu do 2032 r. został podzielony na etapy, a zadania do wykonania

ustalono jako organizacyjne, inwestycyjne, informacyjne i edukacyjne.

- 7 **Koszty realizacji Programu**, w którym oszacowano całkowite koszty usunięcia wyrobów azbestowo-cementowych z terenu Gminy Sierakowice
- 8 **Źródła finansowania realizacji Programu**, w którym wskazano potencjalne źródła finansowania bezpiecznego usuwania wyrobów zawierających azbest.
- 9 **Monitoring procesu realizacji Programu**, w którym zaproponowano wskaźniki oceny wdrażania Programu.
- 10 **Podsumowanie.**

1.1. Cel i zadania Programu usuwania wyrobów zawierających azbest z terenu Gminy Sierakowice

Celem opracowania Programu usuwania wyrobów zawierających azbest z terenu Gminy Sierakowice jest zaplanowanie bezpiecznego dla zdrowia mieszkańców i środowiska naturalnego usunięcia wyrobów zawierających azbest z obszaru Gminy do końca 2032 r. Realizacji tego celu służą następujące zagadnienia:

1. identyfikacja skali zjawiska poprzez określenie ilości i rodzaju wyrobów azbestowych, jakie są wykorzystywane na terenie Gminy Sierakowice,
2. przedstawienie aspektów prawnych użytkowania i usuwania wyrobów zawierających azbest,
3. opracowanie harmonogramu usuwania wyrobów azbestowych,
4. określenie możliwych źródeł finansowania prac związanych z sukcesywnym usuwaniem wyrobów zawierających azbest z terenu Gminy Sierakowice,
5. określenie listy firm prowadzących działalność w zakresie usuwania wyrobów azbestowych z terenu Gminy Sierakowice,
6. przygotowanie listy składowisk odpadów niebezpiecznych, przyjmujących odpady zawierające azbest.

Niniejszy Program zakłada realizację zadań inwestycyjnych, zmierzających do oczyszczenia terenów Gminy Sierakowice z wyrobów zawierających azbest (usuwanie płyt azbestowo-cementowych z pokryć dachowych i elewacji obiektów budowlanych) oraz pozainwestycyjnych, polegających na:

- a) organizacji kampanii informacyjnych o szkodliwości azbestu oraz bezpiecznym użytkowaniu i usuwaniu wyrobów zawierających azbest,
- b) wdrożeniu monitoringu realizacji Programu usuwania wyrobów zawierających azbest z terenu Gminy Sierakowice,

- c) podjęciu działań w kierunku pozyskania środków finansowych ze źródeł zewnętrznych dla wsparcia usuwania wyrobów zawierających azbest i ich unieszkodliwiania,
- d) okresowej weryfikacji i aktualizacji *Programu*.

1.2. Zgodność *Programu* z krajowymi i wojewódzkimi dokumentami programowymi

Zapisy *Programu usuwania wyrobów zawierających azbest z terenu Gminy Sierakowice* są zgodne z kierunkami wyznaczonymi w:

1. Programie Oczyszczania Kraju z Azbestu na lata 2009-2032,
2. Planie Gospodarki Odpadami dla Województwa Pomorskiego 2022,

1.2.1. Program Oczyszczania Kraju z Azbestu na lata 2009-2032

W *Programie Oczyszczania Kraju z Azbestu na lata 2009-2032*, przyjętym uchwałą Rady Ministrów Rzeczypospolitej Polskiej Nr 39/2010 z dnia 15 marca 2010 r., zostały postawione następujące cele:

1. usunięcie i unieszkodliwienie wyrobów zawierających azbest,
2. minimalizacja negatywnych skutków zdrowotnych powodowanych kontaktem z włóknami azbestu,
3. likwidacja szkodliwego oddziaływania azbestu na środowisko.

Zadania niezbędne do oczyszczenia kraju z azbestu do 2032 r. zostały podzielone na: legislacyjne, edukacyjno-informacyjne, ochrony zdrowia, monitorowania realizacji *Programu* oraz działania w zakresie usuwania wyrobów zawierających azbest z obiektów budowlanych, budowy składowisk oraz instalacji do unieszkodliwiania wyrobów azbestowych.

Szacuje się, że na terenie kraju nadal użytkowanych jest ok. 14,5 mln ton wyrobów zawierających azbest. Przyjęto, iż proces usuwania azbestu będzie przebiegał etapami. Wskazano na konieczność budowy 56 składowisk odpadów lub kwater przystosowanych do składowania odpadów zawierających azbest.

Zgodnie z zapisami *Programu* do zadań samorządu gminnego należy:

1. gromadzenie informacji o ilości, rodzaju i miejscach występowania wyrobów zawierających azbest oraz przekazywanie jej do marszałka województwa z wykorzystaniem dostępnego narzędzia informatycznego,
2. przygotowywanie i aktualizacja programów usuwania azbestu i wyrobów zawierających azbest, także w ramach planów gospodarki odpadami,
3. inspirowanie właściwej postawy obywateli w zakresie obowiązków związanych z usuwaniem wyrobów zawierających azbest,

4. współpraca z marszałkiem województwa w zakresie inwentaryzacji oraz opracowywania programów usuwania wyrobów azbestowych, w szczególności w zakresie lokalizacji składowisk odpadów zawierających azbest oraz urządzeń przewoźnych do przetwarzania odpadów zawierających azbest,
5. współpraca z mediami w celu propagowania odpowiednich inicjatyw społecznych oraz rozpowszechniania informacji dotyczących zagrożeń powodowanych przez azbest,
6. współpraca z organizacjami społecznymi wspierającymi realizację *Programu*,
7. współpraca z organami kontrolnymi.

1.2.2. Plan Gospodarki Odpadami dla Województwa Pomorskiego 2022

Plan Gospodarki Odpadami dla Województwa Pomorskiego 2022 został przyjęty uchwałą **Nr 21/XXX/16 Sejmiku Województwa Pomorskiego z dnia 29 grudnia 2016 r.**

Ilość wyrobów zawierających azbest w województwie pomorskim oszacowano w *Planie* na 160.000 Mg, przy czym większość stanowią płyty azbestowo-cementowe stosowane jako pokrycia dachowe. Według stanu na koniec 2013 r. inwentaryzację wyrobów zawierających azbest posiadały 119 gminy z terenu województwa pomorskiego. Brak jest danych z 4 gmin w województwie pomorskim. W 2014 roku unieszkodliwiono 1.866 Mg odpadów zawierających azbest na składowiskach posiadających kwatery do unieszkodliwiania odpadów zawierających azbest.

W *Planie* zagłównie cele w zakresie gospodarki odpadami zawierającymi azbest uznano:

- brak 100% inwentaryzacji wyrobów zawierających azbest przeprowadzonej przez osoby fizyczne (inwentaryzacja z gmin) i osoby prawne, które są właścicielami, zarządcami lub użytkownikami wyrobów azbestowych,
- niepełna liczba planów sytuacyjnych rozmieszczenia wyrobów zawierających azbest na terenie województwa pomorskiego,
- niepełne informacje o ilości usuniętych wyrobów zawierających azbest,
- ograniczone źródła finansowania usuwania i unieszkodliwiania azbestu, w tym brak możliwości dofinansowania nowych pokryć dachowych,
- niska świadomość ekologiczna mieszkańców województwa w zakresie bezpiecznego użytkowania i usuwania wyrobów zawierających azbest.

W latach 2013-2014 na terenie województwa pomorskiego wytworzonych zostało 8.975,0 Mg odpadów azbestowych, w tym w roku 2013 – 4.260,7 Mg i w 2014 – 4.714,3 Mg,

W *Planie* wskazano, iż najbardziej powszechną i najczęściej stosowaną metodą unieszkodliwiania odpadów azbestowych jest ich składowanie. Wskazano składowiska

funkcjonujące na terenie województwa pomorskiego.

1.3. Azbest, właściwości i zastosowanie

Azbesty są minerałami naturalnie występującymi w przyrodzie, należącymi do dwóch grup: azbestów serpentynowych i azbestów amfibolowych. Do grupy serpentynów należy azbest chryzotylowy (azbest biały), natomiast w grupie azbestów amfibolowych znaczenie mają dwie odmiany: azbest amozytowy (azbest brązowy) i azbest krokidolitowy (azbest niebieski). Wszystkie odmiany azbestu krystalizowały się w postaci cienkich, wydłużonych monokryształów, których długość może niekiedy dochodzić do kilkudziesięciu centymetrów.

Z punktu widzenia chemicznego, azbesty są uwodnionymi krzemianami magnezu:

chryzotyl	$Mg_6[(OH)_8Si_4O_{10}]$
krokidolit	$Na_2Fe_3Fe_2[(OH)Si_4O_{11}]_2$
amozyt	$(Fe,Mg)_7[(OH)Si_4O_{11}]_2$
antiofillit	$(Mg,Fe)_7[(OH)Si_4O_{11}]_2$
tremolit	$Ca_2Mg_5[(OH)Si_4O_{11}]_2$
aktynolit	$Ca_2(Mg)[(OH)Si_4O_{11}]_2$

Azbest chryzotylowy krystalizuje się w postaci rurek, a azbesty amfibolowe przyjmują formę grubszych, pręcikowatych kryształów. Włókna azbestu są wiązkami zbudowanymi z dużej liczby (nawet do kilku tysięcy, a niekiedy nawet kilkudziesięciu tysięcy) włókien elementarnych. W tych wiązkach pojedyncze kryształy azbestu są spojone za pomocą węgla wapniowego.

Największe zastosowanie przemysłowe miał azbest serpentynowy (chryzotylowy), tworzący cienkie żyły w serpentynitach, o giętkich włóknach (do 0,1 μm grubości), odpornych na działanie czynników chemicznych, wysokich temperatur oraz na ścieranie, a także źle przewodzących ciepło i elektryczność. Używany był do wyrobu tkanin ogniotrwałych, okładzin ciernych, szczęk hamulcowych, farb ogniotrwałych, materiałów izolacyjnych oraz niepalnych materiałów budowlanych.

Azbest amfibolowy charakteryzuje się dużą kwasoodpornością. Jest znacznie mniej rozpowszechniony w przyrodzie. Wykorzystywany był w przemyśle chemicznym.

Pomimo, iż występowanie azbestu w przyrodzie jest stosunkowo powszechne, tylko w kilku miejscach na świecie prowadzona była eksploatacja azbestu na skalę przemysłową. Polska nie posiada złóż azbestu nadających się do eksploatacji przemysłowej.

Wyrób zawierający azbest to każdy wyrób, w którym zawartość azbestu jest równa lub większa od 0,1%. Wyroby azbestowe klasyfikowane są w dwóch klasach, biorąc pod uwagę kryterium zawartości azbestu, stosowane spoiwo oraz gęstość objętościową wyrobu:

1. klasa I (wyroby miękkie), których gęstość objętościowa jest mniejsza niż 1.000 kg/m³, zawierające powyżej 20% (do 100% azbestu). Wyroby te łatwo ulegają uszkodzeniom mechanicznym, czemu towarzyszy znaczna emisja włókien azbestu do otoczenia. Najczęściej stosowane w tej klasie były wyroby tekstylne z azbestu, używane przez pracowników w celach ochronnych, koce gaśnicze, szczeliwa plecione, tektury uszczelkowe, materiały i wykładziny cierne.
2. klasa II (wyroby twarde), których gęstość objętościowa jest większa niż 1.000 kg/m³, zawierające poniżej 20% azbestu. W wyrobach tych włókna azbestowe są mocno związane, a w przypadku mechanicznego uszkodzenia, np. pęknięcia, ma miejsce stosunkowo niewielka emisja azbestu do otoczenia w porównaniu z wyrobami klasy I. Niebezpieczeństwo dla zdrowia ludzi i środowiska stwarza mechaniczna obróbka tych wyrobów oraz rozbijanie w wyniku zrzucania w trakcie prac remontowych¹.

Wyroby azbestowe znalazły zastosowanie m.in. w budownictwie mieszkaniowym.

W pokryciach dachowych wykorzystano płyty faliste, płyty prasowane typu karo oraz gąsior, a w elewacjach stosowano następujące materiały:

- płyty barwne, autoklawizowane typu acekol, kolorys, pikolorys,
- płyty azbestowo-cementowe, prasowane, płaskie, okładzinowe,
- płyty lignocementowe modyfikowane,
- płyty prasowane typu karo.

W konstrukcji sufitów podwieszanych, słupów i rygli, ścian osłonowych, obudów szybów dźwigowych i ścian klatek schodowych wykorzystywano płyty ogniochronne wykonane z wyrobów zawierających azbest („sokalił”, „pyral”, tynki z dodatkiem azbestu i natryski masy ogniochronnej), a jako izolacje termiczne (ognioodporne) i akustyczne w obiektach użyteczności publicznej stosowano tynki z dodatkiem azbestu oraz natryskowe masy ogniochronne.

Rury wykonane z wyrobów zawierających azbest wykorzystywano jako rury ciśnieniowe w wodociągach oraz rury grawitacyjne w kanalizacji.

W ciepłownictwie zastosowano miękkie wyroby azbestowe, tj.:

- szczeliwa azbestowo-kauczukowe („polonił”, „gambit”),
- płaszcze azbestowo-cementowe o zawartości azbestu powyżej 50% i płaszcze azbestowo-gipsowe,
- sznury i tektury azbestowe.

¹ „Zbiór przepisów i procedur dotyczących bezpiecznego postępowania z wyrobami zawierającymi azbest”, Ministerstwo Gospodarki, Warszawa, 2001

Szczeliwa azbestowo-kauczukowe „polonit” stosowano jako płyty i uszczelki do połączeń armatury prowadzącej wodę o wysokich parametrach lub parę, gazy obojętne i aktywne, roztwory soli nieorganicznych i organicznych. Szczeliwa azbestowo-cementowe „gambit” stosowano jako płyty i uszczelki do uszczelniania stałych elementów maszyn i urządzeń pracujących w środowiskach, w których występuje para wodna, woda i wysoka temperatura do 500°C.²

1.4. Szkodliwy wpływ azbestu na zdrowie człowieka

Chorobotwórcze działanie azbestu jest wynikiem wdychania włókien zawieszonych w powietrzu. Szczególną cechą azbestu jest to, że włókna gromadzą się i pozostają w tkance płucnej w ciągu całego życia. Zmiany chorobowe mogą pojawić się po kilku lub nawet kilkudziesięciu latach.

Biologiczna agresywność pyłu azbestowego jest zależna od stopnia penetracji i ilości włókien, zatrzymanych w dolnej części układu oddechowego. Wynika to głównie z fizycznych i aerodynamicznych cech włókien. Duże znaczenie ma średnica włókien. Włókna cienkie, o średnicy poniżej 3 mikrometrów, przenoszone są łatwiej i docierają do końcowych odcinków dróg oddechowych, a włókna grube, o średnicy powyżej 5 mikrometrów, zatrzymują się w górnych odcinkach dróg oddechowych. Skręcone włókna chryzotylu o dużej średnicy, mają tendencję do zatrzymywania się wyżej, w porównaniu z igłowymi włóknami azbestów amfibolowych, z łatwością przenikających do obwodowych części płuc.

Największe zagrożenie dla organizmu ludzkiego stanowią włókna respirabilne, dostające się z powietrzem do pęcherzyków płucnych, o średnicy mniejszej od 3 mikrometrów. Według danych zawartych w publikacjach Światowej Organizacji Zdrowia, najważniejszą cechą determinującą zdolność włókien do wywołania nowotworów są ich fizyczne wymiary, czyli średnica poniżej 3 mikrometrów oraz długość powyżej 5 mikrometrów. Nie istnieją dowody, że jeden z typów azbestu niesie ze sobą większe ryzyko zachorowań niż inny, więc wszystkie typy azbestu traktowane są jako powodujące takie samo ryzyko raka płuc. Pomimo istnienia normatywów stężenia włókien azbestu w powietrzu, nie można określić dawki progowej pyłu dla rakotwórczego działania azbestu³.

Pomiędzy pierwszym narażeniem a pojawieniem się objawów chorobowych związanych z ekspozycją na azbest najczęściej mija długi okres czasu, co oznacza, że aktualnie wykrywane są skutki zdarzeń, które miały miejsce 20-40 lat temu. Główną patologią zawodową pracowników zakładów przetwarzających azbest jest azbestoza, czyli śródmiąższowe zwłóknienie tkanki płucnej. Włókna azbestowe mogą zalegać w tkance

² Gminny plan usuwania wyrobów zawierających azbest – wzór, Ministerstwo Gospodarki, Warszawa, 2007

³ „Azbest. Ekspozycja zawodowa i środowiskowa.”, pod red. Neonili Szeszeni-Dąbrowskiej, Łódź, 2004

płucnej przez długi okres, a proces zwłóknieniowy może pojawić się po wielu latach od ustania narażenia. Pylica azbestowa może zwiększyć wystąpienie raka płuc i międzybłoniaka opłucnej lub otrzewnej.

Rak płuc jest najbardziej powszechnym nowotworem złośliwym powodowanym przez azbest. Zagrożenie wystąpieniem raka płuc w badanych populacjach, zawodowo narażonych na pył azbestu wykazuje duże zróżnicowanie w zależności od typu włókna, technologii przetwórstwa, zawartości włókien respirabilnych w pyłe, średnicy, długości, kształtu włókna, stężenia pyłu, liczby lat pracy w warunkach natężenia i ogólnej dawki pyłu⁴. Oba nowotwory, zarówno rak płuc, jak i międzybłoniak opłucnej, rozwijają się gwałtownie i charakteryzują się krótką przeżywalnością.

Nadal istnieje ryzyko narażenia na kontakt z wyrobami zawierającymi azbest w budynkach, urządzeniach i instalacjach poprzez:

- niewłaściwe składowanie odpadów azbestowych,
- użytkowanie wyrobów azbestowych, prowadzące do zanieczyszczenia powietrza pyłem azbestowym np. w wyniku: korozji i mechanicznych uszkodzeń płyt azbestowo-cementowych, ścierania tarcz sprzęgłowych i hamulcowych,
- niewłaściwe usuwanie z dachów i elewacji wyrobów zawierających azbest,
- powietrze z urządzeń grzewczych, wentylacyjnych, klimatyzacyjnych i izolacji zawierających azbest.

⁴ Tamże

2. Prawne aspekty użytkowania i usuwania wyrobów zawierających azbest

Azbest jako substancja szczególnie niebezpieczna

W ustawie z dnia 27 kwietnia 2001 r. - Prawo ochrony środowiska (Dz. U. z 2016 r. poz. 672) zabroniono wprowadzania do obrotu lub ponownego wykorzystywania substancji stwarzających szczególne zagrożenie dla środowiska, w tym azbestu.

Substancje stwarzające szczególne zagrożenie dla środowiska powinny być wykorzystywane, przemieszczane i eliminowane przy zachowaniu środków ostrożności, a instalacje lub urządzenia, w których jest lub był wykorzystywany azbest, powinny zostać oczyszczone lub unieszkodliwione. Do instalacji lub urządzeń, co do których istnieje podejrzenie, iż były w nich wykorzystywane substancje stwarzające szczególne zagrożenie dla środowiska, stosuje się wymagania dotyczące postępowania z instalacjami i urządzeniami, w których były lub są wykorzystywane te substancje.

Na mocy *Rozporządzenia Ministra Gospodarki z dnia 13 grudnia 2010 r. w sprawie wymagań w zakresie wykorzystywania wyrobów zawierających azbest oraz wykorzystywania i oczyszczania instalacji lub urządzeń, w których były lub są wykorzystywane wyroby zawierające azbest* (Dz. U. z 2011 r. Nr 8, poz. 31), wyroby zawierające azbest mogą być wykorzystywane w sposób niestwarzający zagrożenia dla zdrowia ludzi i środowiska w terminie do **dnia 31 grudnia 2032 r.**

W *Rozporządzeniu Ministra Środowiska z dnia 9 grudnia 2014 r. w sprawie katalogu odpadów* (Dz. U. z 2014 r., poz. 1923) odpady azbestowe zostały umieszczone w następujących grupach:

- 06 07 01* Odpady azbestowe z elektrolizy
- 06 13 04* Odpady z przetwarzania azbestu
- 10 11 81* Odpady zawierające azbest
- 10 13 09* Odpady zawierające azbest z produkcji elementów cementowo-azbestowych
- 10 13 10 Odpady z produkcji elementów cementowo-azbestowych inne niż wymienione w 10 13 09
- 15 01 11* Opakowania z metali zawierające niebezpieczne porowate elementy wzmocnienia konstrukcyjnego (np. azbest), włącznie z pustymi pojemnikami ciśnieniowymi
- 16 01 11* Okładziny hamulcowe zawierające azbest
- 16 02 12* Zużyte urządzenia zawierające wolny azbest
- 17 06 01* Materiały izolacyjne zawierające azbest
- 17 06 05* Materiały budowlane zawierające azbest

Obowiązki właściciela nieruchomości

Wyroby zawierające azbest, instalacje lub urządzenia zawierające azbest, drogi utwardzone odpadami zawierającymi azbest, rury azbestowo-cementowe oraz usunięte wyroby zawierające azbest powinny być inwentaryzowane poprzez sporządzenie spisu z natury.⁵ Wykorzystujący wyroby azbestowe powinien ująć wynik inwentaryzacji w „Informacji o wyrobach zawierających azbest” (załącznik 2). Corocznie w terminie **do dnia 31 stycznia** osoba fizyczna, nieprowadząca działalności gospodarczej, powinna przedłożyć wynik inwentaryzacji odpowiednio wójtowi, burmistrzowi lub prezydentowi Gminy, a przedsiębiorcy i osoby fizyczne, prowadzące działalność gospodarczą - właściwemu marszałkowi województwa.

Właściciel, użytkownik wieczysty lub zarządca nieruchomości, a także obiektu, urządzenia budowlanego, instalacji przemysłowej lub innego miejsca zawierającego azbest, powinien przeprowadzić kontrole stanu wyrobów azbestowych w terminach wynikających z oceny stanu tych wyrobów. Z przeprowadzonej kontroli okresowej powinna zostać sporządzona „Ocena stanu i możliwości bezpiecznego użytkowania wyrobów zawierających azbest” (załącznik 3).⁶ Wyroby zakwalifikowane, na podstawie przeprowadzonej oceny, do usunięcia, powinny zostać usunięte, a wyroby niezakwalifikowane do usunięcia - winny być odpowiednio zabezpieczone. Po dokonaniu zabezpieczenia należy ponownie wykonać ocenę w ciągu 30 dni.

Instalacje lub urządzenia zawierające azbest oraz użytkowane bez zabezpieczenia drogi i pozostawione w ziemi, wyłączone z użytkowania, rury azbestowo-cementowe powinny zostać oznakowane.⁷ W przypadku braku możliwości trwałego umieszczenia oznakowania na instalacji lub urządzeniu zawierającym azbest, oznakowanie powinno być umieszczone w widocznym miejscu, w każdym pomieszczeniu, w którym taka instalacja lub urządzenie się znajdują, dodając ostrzeżenie „Pomieszczenie zawiera azbest”.

Oznakowanie rur azbestowo-cementowych umieszcza się na stałych elementach nadpoziomowych instalacji.

⁵ Rozporządzenie Ministra Gospodarki z dnia 13 grudnia 2010 r. w sprawie wymagań w zakresie wykorzystywania wyrobów zawierających azbest oraz wykorzystywania i oczyszczania instalacji lub urządzeń, w których były lub są wykorzystywane wyroby zawierające azbest

⁶ Rozporządzenie Ministra Gospodarki, Pracy i Polityki Społecznej z dnia 2 kwietnia 2004 r. w sprawie sposobów i warunków bezpiecznego użytkowania i usuwania wyrobów zawierających azbest (zm. Rozporządzeniem Ministra Gospodarki z dnia 5 sierpnia 2010 r.)

⁷ Rozporządzenie Ministra Gospodarki z dnia 13 grudnia 2010 r. w sprawie wymagań w zakresie wykorzystywania wyrobów zawierających azbest oraz wykorzystywania i oczyszczania instalacji lub urządzeń, w których były lub są wykorzystywane wyroby zawierające azbest

Obowiązki jednostek samorządu terytorialnego

Jednostki samorządu terytorialnego powinny corocznie w terminie **do 31 stycznia** przedkładać marszałkowi województwa „Informacje o wyrobach zawierających azbest” (załącznik 2) sporządzone dla obiektów własnych, w których użytkowane są wyroby azbestowe. Inne obowiązki zostały określone powyżej.

Jednostki samorządu terytorialnego powinny oznakować drogi utwardzone odpadami zawierającymi azbest na elementach pionowych na całym odcinku drogi, po każdym skrzyżowaniu z inną drogą. Drogi zabezpieczone nie podlegają oznakowaniu po potwierdzeniu braku emisji włókien azbestu z odpadów zawierających azbest wykorzystanych do utwardzenia drogi zabezpieczonej. Wzór oznakowania został zamieszczony w załączniku 1.

W urzędzie gminy oraz na stronie internetowej urzędu powinna być ogólnie dostępna informacja o rozmieszczeniu dróg zabezpieczonych oraz dróg utwardzonych odpadami zawierającymi azbest.

Wójt, burmistrz lub prezydent Gminy powinien przedkładać marszałkowi województwa **do 31 marca** za poprzedni rok kalendarzowy (załącznik 4), informację o rodzaju, ilości i miejscach występowania substancji stwarzających szczególne zagrożenie dla środowiska w formie elektronicznej, na informatycznych nośnikach danych w rozumieniu art. 3 pkt 1 *ustawy z dnia 17 lutego 2005 r. o informatyzacji działalności podmiotów realizujących zadania publiczne* (Dz. U. z 2014, poz. 1114 z późn. zm.).⁸

Na podstawie zapisów § 4 ust. 2 *Rozporządzenia Ministra Środowiska z dnia 20 grudnia 2012 r. zmieniającego rozporządzenie w sprawie sposobu przedkładania marszałkowi województwa informacji o rodzaju, ilości i miejscach występowania substancji stwarzających szczególne zagrożenie dla środowiska* (Dz. U. z 2013 r., poz. 24) informacje dotyczące wyrobów zawierających azbest są bezpośrednio wprowadzane przez wójta, burmistrza, prezydenta Gminy do bazy azbestowej administrowanej przez ministra właściwego do spraw gospodarki, dostępnej za pośrednictwem sieci internet pod adresem www.bazaazbestowa.gov.pl.

Jednocześnie, *Rozporządzenie Ministra Środowiska z dnia 20 grudnia 2012 r. w sprawie sposobu prowadzenia przez marszałka województwa rejestru wyrobów zawierających azbest* (Dz. U. z 2013 r., poz. 25) określa, iż rejestr ten jest prowadzony przez marszałków w formie elektronicznej przy użyciu systemu teleinformatycznego w rozumieniu

⁸ *Rozporządzenie Ministra Środowiska z dnia 20 grudnia 2012 r., zmieniające rozporządzenie w sprawie sposobu przedkładania marszałkowi województwa informacji o rodzaju, ilości i miejscach występowania substancji stwarzających szczególne zagrożenie dla środowiska*

art. 3 pkt 3 ww. ustawy z dnia 17 lutego 2005 r. o informatyzacji działalności podmiotów realizujących zadania publiczne (Dz. U. z 2014, poz. 1114 z późn. zm.) i stanowi integralną część bazy azbestowej dostępnej pod adresem www.bazaazbestowa.gov.pl. Prowadzenie rejestru w formie określonej w ww. rozporządzeniu umożliwia gromadzenie i przetwarzanie informacji na poziomie gminnym, powiatowym i wojewódzkim oraz graficzne przedstawienie tych informacji, w szczególności poprzez dokonywanie wizualizacji i analiz porównawczych. System zapewnia także aktualizację informacji dotyczących województw, powiatów, gmin, miejscowości i ulic zgodnie z rejestrem TERYT, bezpieczeństwo i ochronę zawartych w nim informacji.

Obowiązki wykonawcy prac polegających na usuwaniu wyrobów azbestowych

Obowiązki wykonawcy prac polegających na usuwaniu wyrobów azbestowych wynikają z:

1. ustawy z dnia 14 grudnia 2012 r. o odpadach (Dz. U. z 2013 r., poz. 21 z późn. zm.) w zakresie postępowania z wytworzonymi odpadami,
2. rozporządzenia Ministra Gospodarki, Pracy i Polityki Społecznej z dnia 2 kwietnia 2004 r. w sprawie sposobów i warunków bezpiecznego użytkowania i usuwania wyrobów zawierających azbest (Dz. U. Nr 71, poz. 649 z późn. zm.).

Wytwórca odpadów, który prowadzi działalność polegającą na świadczeniu usług w zakresie budowy, rozbiórki, remontu obiektów, czyszczenia zbiorników lub urządzeń oraz sprzątania, konserwacji i napraw, a więc także firmy świadczące usługi w zakresie usuwania azbestu (poza instalacjami), w świetle ustawy z dnia 14 grudnia 2012 r. o odpadach, nie jest już zobowiązany do uzyskania decyzji zatwierdzającej program gospodarki odpadami, a także program gospodarki odpadami niebezpiecznymi. Na mocy ustawy ww. decyzje, wydane na podstawie przepisów dotychczasowych wygasły, natomiast pozwolenia na wytwarzanie odpadów, wydane na podstawie przepisów dotychczasowych, zachowują ważność na okres, na jaki zostały wydane⁹. Firmy świadczące usługi w zakresie usuwania azbestu zobowiązane są do przestrzegania przepisów ustawy z dnia 14 grudnia 2012 r. o odpadach w zakresie postępowania z wytworzonymi odpadami. Ponadto, zgodnie z zapisami art. 66 oraz 75 ww. ustawy firmy te mają obowiązek prowadzenia ewidencji odpadów, a także corocznego składania właściwemu marszałkowi sprawozdania o wytwarzanych odpadach i gospodarowaniu odpadami (do 15 marca za poprzedni rok kalendarzowy.) Ewidencję odpadów prowadzi się z zastosowaniem kart ewidencji odpadów i kart przekazania odpadów.

Wykonawca prac polegających na zabezpieczaniu i usuwaniu wyrobów zawierających azbest, zobowiązany jest ponadto do przeszkolenia przez uprawnioną

⁹ Zgodnie z art. 231 ustawy z dnia 14 grudnia 2012 r. o odpadach, Dz. U. z 2013 r., poz. 21 z późn. zm.

instytucję zatrudnianych pracowników, osób kierujących lub nadzorujących prace w zakresie bezpieczeństwa i higieny pracy przy zabezpieczaniu i usuwaniu tych wyrobów oraz przestrzegania procedur dotyczących bezpiecznego postępowania, posiadania niezbędnego wyposażenia technicznego i socjalnego oraz opracowania przed rozpoczęciem prac szczegółowego planu prac usuwania wyrobów zawierających azbest, obejmującego w szczególności:

- a) identyfikację azbestu w przewidzianych do usunięcia materiałach, na podstawie udokumentowanej informacji od właściciela lub zarządcy obiektu albo też na podstawie badań przeprowadzonych przez laboratorium wyposażone w sprzęt umożliwiający ich prawidłową analizę i zdolne do stosowania odpowiedniej techniki identyfikacyjnej,
- b) informacje o metodach wykonywania planowanych prac,
- c) zakres niezbędnych zabezpieczeń pracowników oraz środowiska przed narażeniem na szkodliwość emisji azbestu,
- d) ustalenie niezbędnego dla rodzaju wykonywanych prac monitoringu powietrza¹⁰.

Wykonawca prac polegających na zabezpieczeniu lub usunięciu wyrobów zawierających azbest z miejsca, obiektu, urządzenia budowlanego lub instalacji przemysłowej, a także z terenu prac obowiązany jest także do zgłoszenia zamiaru przeprowadzenia tych prac właściwemu organowi nadzoru budowlanego, właściwemu okręgowemu inspektorowi pracy oraz właściwemu państwowemu inspektorowi sanitarnemu w terminie co najmniej 7 dni przed rozpoczęciem prac.

W celu zapewnienia warunków bezpiecznego usuwania wyrobów zawierających azbest z miejsca ich występowania, wykonawca prac obowiązany jest do:

1. izolowania od otoczenia obszaru prac przez stosowanie osłon zabezpieczających przenikanie azbestu do środowiska,
2. ogrodzenia terenu prac z zachowaniem bezpiecznej odległości od traktów komunikacyjnych dla osób pieszych, nie mniejszej niż 1 m, przy zastosowaniu osłon zabezpieczających przed przenikaniem azbestu do środowiska,
3. umieszczenia w strefie prac w widocznym miejscu tablic informacyjnych o następującej treści: „Uwaga! Zagrożenie azbestem”; w przypadku prowadzenia prac z wyrobami zawierającymi krokidolit treść tablic informacyjnych powinna być następująca: „Uwaga! Zagrożenie azbestem – krokidolitem”,
4. zastosowania odpowiednich środków technicznych ograniczających do minimum emisję azbestu do środowiska,
5. zastosowania w obiekcie, gdzie prowadzone są prace, odpowiednich zabezpieczeń przed pyleniem i narażeniem na azbest, w tym uszczelnienia otworów okiennych

¹⁰ Rozporządzenie Ministra Gospodarki, Pracy i Polityki Społecznej z dnia 2 kwietnia 2004 r. w sprawie sposobów i warunków bezpiecznego użytkowania i usuwania wyrobów zawierających azbest (zm. Rozporządzeniem Ministra Gospodarki z dnia 5 sierpnia 2010 r.)

i drzwiowych, a także innych zabezpieczeń przewidzianych w planie bezpieczeństwa i ochrony zdrowia,

6. codziennego usuwania pozostałości pyłu azbestowego ze strefy prac przy zastosowaniu podciśnieniowego sprzętu odkurzającego lub metodą czyszczenia na mokro,
7. izolowania pomieszczeń, w których zostały przekroczone dopuszczalne wartości stężeń pyłu azbestowego dla obszaru prac, w szczególności izolowania pomieszczeń w przypadku prowadzenia prac z wyrobami zawierającymi krokidolit,
8. stosowania zespołu szczelnych pomieszczeń, w których następuje oczyszczenie pracowników z azbestu, przy usuwaniu pyłu azbestowego przekraczającego dopuszczalne wartości stężeń,
9. zapoznania pracowników bezpośrednio zatrudnionych przy pracach z wyrobami zawierającymi azbest lub ich przedstawicieli z planem prac, a w szczególności z wymogami dotyczącymi bezpieczeństwa i higieny pracy w czasie wykonywania prac.

Prace związane z usuwaniem wyrobów zawierających azbest powinny być prowadzone w sposób uniemożliwiający emisję azbestu do środowiska. Po wykonaniu prac, wykonawca ma obowiązek złożenia właścicielowi, użytkownikowi wieczystemu lub zarządcy pisemnego oświadczenia o prawidłowości wykonania prac oraz o oczyszczeniu terenu z pyłu azbestowego, z zachowaniem właściwych przepisów technicznych i sanitarnych. Oświadczenie to powinno być przechowywane przez okres co najmniej 5 lat.

Do transportu wyrobów i odpadów zawierających azbest stosuje się przepisy:

1. *ustawy z dnia 19 sierpnia 2011 r. o przewozie towarów niebezpiecznych* (Dz. U., Nr 227, poz. 1367 z późn. zm.),
2. *rozporządzenia Ministra Transportu, Budownictwa i Gospodarki Morskiej z dnia 15 lutego 2012 r. w sprawie świadectwa dopuszczenia pojazdu ADR* (Dz. U. z 2015 r., poz. 320),
3. *rozporządzenia Ministra Transportu, Budownictwa i Gospodarki Morskiej z dnia 15 lutego 2012 r. w sprawie egzaminów dla kierowców przewożących towary niebezpieczne* (Dz. U. z 2014 r., poz. 304).

Wyroby i odpady zawierające azbest powinny zostać odpowiednio oznakowane, a transport wyrobów i odpadów zawierających azbest, należy wykonać w sposób uniemożliwiający emisję azbestu do środowiska. Przed załadowaniem przygotowanych odpadów zawierających azbest środek transportu powinien być oczyszczony z elementów umożliwiających uszkodzenie opakowań w trakcie transportu. Ładunek odpadów zawierających azbest powinien być tak umocowany, aby w trakcie transportu nie był

narażony na wstrząsy, przewracanie lub wypadnięcie z pojazdu.¹¹

Składowanie odpadów zawierających azbest

Odpady zawierające azbest powinny być składowane na składowiskach odpadów niebezpiecznych lub na wydzielonych częściach składowisk odpadów innych niż niebezpieczne i obojętne albo na podziemnych składowiskach odpadów niebezpiecznych.¹²

Składowiska odpadów niebezpiecznych lub wydzielone części na terenie składowisk odpadów innych niż niebezpieczne i obojętne, przeznaczone do wyłącznego składowania odpadów niebezpiecznych, pochodzących z budowy, remontu i rozbiórki obiektów budowlanych oraz infrastruktury drogowej, wymienionych w katalogu odpadów, oznaczonych kodami: 17 06 01* materiały izolacyjne zawierające azbest lub 17 06 05* materiały budowlane zawierające azbest, powinny być budowane w specjalnie wykonanych zagłębieniach terenu ze ścianami bocznymi zabezpieczonymi przed osypywaniem się. Odpady składowane są w opakowaniu, w którym zostały dostarczone na składowisko odpadów. Każdorazowo po umieszczeniu odpadów na składowisku odpadów ich powierzchnię zabezpiecza się przed emisją pyłów przez przykrycie izolacją syntetyczną lub warstwą ziemi. Na składowisku odpadów lub kwaterze nie prowadzi się robót mogących powodować uwolnienie włókien. Składowanie odpadów należy zakończyć na poziomie 2 m poniżej poziomu terenu otoczenia, a następnie składowisko odpadów powinno zostać wypełnione ziemią do poziomu terenu.

Na składowiskach odpadów niebezpiecznych lub na ich wydzielonych częściach na terenie składowisk odpadów innych niż niebezpieczne i obojętne, przeznaczonych do wyłącznego składowania odpadów, o których mowa wyżej, po wypełnieniu składowiska warstwą ziemi, nie mogą być budowane budynki, wykonywane wykopy, instalacje naziemne i podziemne ani nie mogą być prowadzone roboty naruszające strukturę tego składowiska odpadów.¹³

¹¹ Rozporządzenie Ministra Gospodarki, Pracy i Polityki Społecznej z dnia 2 kwietnia 2004 r. w sprawie sposobów i warunków bezpiecznego użytkowania i usuwania wyrobów zawierających azbest (zm. Rozporządzeniem Ministra Gospodarki z dnia 5 sierpnia 2010 r.)

¹² Tamże

¹³ Rozporządzenie Ministra Środowiska z dnia 30 kwietnia 2013 r. w sprawie składowisk odpadów, Dz. U. z 2013 r., poz. 523.

3. Inwentaryzacja wyrobów zawierających azbest na terenie Gminy Sierakowice

3.1. Ogólna charakterystyka Gminy Sierakowice

Gmina Sierakowice położona jest w powiecie kartuskim, w województwie pomorskim. Liczba ludności wynosi 19.258 mieszkańców. Jednostka zajmuje powierzchnię 182,22 km² i składa się z 25 sołectw.

Gmina Sierakowice obejmuje pod względem fizyczno-geograficznym obszar w obrębie następujących głównych jednostek:

- megaregion – Pozaalpejska Europa Środkowa,
- prowincja – Niż Środkowoeuropejski,
- podprowincja – Pojezierza Południowobałtyckie,
- makroregion – Pojezierze Zachodniopomorskie, Pojezierze Wschodniopomorskie, Pojezierze Południowopomorskie.

W podziale na mezoregiony, obszar Gminy Sierakowice w większej części położony jest w regionie Pojezierza Kaszubskiego. Natomiast niewielki fragment w części południowo-wschodniej należy do Borów Tucholskich.

Gmina posiada wyjątkowo atrakcyjne walory turystyczne, do których można zaliczyć piękne krajobrazy, szlaki piesze i rowerowe, a także bogatą tradycję kulturową. Na terenie Gminy zachowało się wiele zabytków architektury. Wśród nich na szczególną uwagę zasługują obiekty sakralne, zespoły folwarczne i młyńskie, zabytkowe domy mieszkalne oraz liczne pomniki pamięci narodowej

Na terenie Gminy znajdują się następujące formy ochrony przyrody:

Obszar o znaczeniu dla Wspólnoty tzw. OZW – Kurze Grzędy (PLH 220014) obejmujący duży, zwarty kompleks leśny. Wzniesienia morenowe zwykle porośnięte są buczynami. W obniżeniach znajdują się część zespołu Jezior Potęgowskich, a także kompleks torfowisk wysokich i przejściowych oraz jeziora dystroficzne. Często otoczone są one przez lasy i bory bagienne. Na obszarze dobrze zachowały się nieleśne i leśne zbiorowiska torfowiskowe. Stwierdzono 10 typów siedlisk z Załącznika I Dyrektywy Rady 92/43/EWG, które zajmują prawie cały obszar. Występuje tu bogata populacja małża (*Unio crassus*) z Załącznika II Dyrektywy Rady 92/43/EWG. Obserwowano tu także wydrę. Dość bogata jest flora roślin naczyniowych z licznym gatunkami rzadkimi, zagrożonymi, reliktowymi i chronionymi prawnie w Polsce.

Obszar o znaczeniu dla Wspólnoty tzw. OZW – Jeziora Kistowskie (PLH220097) obejmujący trzy jeziora lobeliowe (Chojnackie, Warleńskie/Warlińskie, Ostrowickie), w każdym z nich występuje populacja elismy wodnej (*Lurionium natans*). Są to stosunkowo niewielkie jeziora o zróżnicowanej głębokości, cechują się one lekko kwaśnym lub bliskim obojętnemu odczynem wody, niskim jej przewodnictwem elektrolitycznym. Woda jezior jest dość mocno zabarwiona, co wynika ze znacznej zawartości w niej substancji humusowych. Obecnie są to jeziora mezo- i eutroficzne, w Jeziorze Ostrowickim i Warleńskim latem zdarzają się deficyty tlenu w hypolimnionie. Roślinność podwodna jezior jest słabo wykształcona. Zlewnie jezior mają charakter rolniczy, a obecnie nad ich brzegami intensywnie rozwija się zabudowa letniskowa. Na obszarze występują trzy potwierdzone stanowiska elismy wodnej (*Lurionium natans*), w tym jedno dość liczne w Jeziorze Chojnackim. Jedno stanowisko nie potwierdzone w 2008 roku, ale potencjalnie z możliwością regeneracji (jez. Baroczno). Ponadto występują dwa stanowiska poryblin (*Isoëtes echinospora*).

Obszar Specjalnej Ochrony Lasy Mirachowskie (PLB220008) obejmujący kompleks lasów leżących w centralnej części Pojezierza Kaszubskiego na Wysoczyźnie Mirachowskiej. Lasy te są największym zwartym kompleksem leśnym na Pojezierzu. W środkowej i południowej części ostoi lasów jest mało, gdyż zostały one wycięte, a grunty zajęte pod uprawy rolne. Ostoja obejmuje fragment centralnej, najwyższej części pojezierza morenowego. Jest to obszar wododziałowy pomiędzy dwoma dużymi rzekami przymorskimi, biorą tu początek Łupawa z Bukowiną. W północnej części przebiega równoleżnikowo głęboka rynna, w której układają się jeziora Lubygość i zespół jezior Potęgowskich. Jest tu też wiele małych jeziorek i oczek dystroficznych, otoczonych torfowiskami, z borami sosnowymi i brzezunami bagiennymi. Przeważają siedliska lasu mieszanego świeżego, boru mieszanego świeżego, boru mieszanego bagiennego i lasu świeżego. W drzewostanie dominuje sosna (58% udziału), mniejszy udział świerka, buka i brzozy. Drzewostan jest stosunkowo młody, najstarsze płaty obejmują rezerваты przyrody. Osadnictwo jest mocno rozwinięte na terenach nieleśnych. W ostoi stwierdzono występowanie co najmniej 19 gatunków ptaków wymienionych w Załączniku I Dyrektywy Ptasiej (w tym 14 lęgowych). Ponadto 4 gatunki zamieszczone zostały na liście ptaków zagrożonych w Polskiej czerwonej księdze zwierząt.

Rezerwat Przyrody Jezioro Turzycowe, który utworzony został dla ochrony stanowiska turzycy skąpokwiatowej, które zaniknęło. Jeziorko dystroficzne otoczone płem torfowiskowym z fragmentami boru bagiennego i brzeziny bagiennej.

Rezerwat Przyrody Kurze Grzędy, który utworzony został dla ochrony stanowiska lęgowego głązka. Obecnie przedmiotem ochrony jest torfowisko przejściowe z szeregiem jeziorek dystroficznych. Na terenie rezerwatu znajdują się dobrze zachowane fragmenty

brzezin bagiennych, a także bór bagienno i lasy dębowo-bukowe. Wymienione zostały tu stanowiska 27 gatunków mchów i 76 gatunków porostów.

Rezerwat Przyrody Żurawie Chrusty to jezioro dystroficzne, otoczone torfowiskiem przejściowym zarastającym zbiornik wodny. Na terenie rezerwatu znajduje się stanowisko szeregu rzadkich i chronionych gatunków roślin. Rezerwat jest ostoją żurawia, a także miejscem odpoczynku i żerowania innych gatunków ptaków wodno-błotnych.

Teren Gminy Sierakowice znajduje się w zasięgu **Kaszubskiego Parku Krajobrazowego**, który na terenie Gminy zajmuje powierzchnię 5.134 ha. Park utworzony został Uchwałą nr nr 147/VII/11 Sejmiku Województwa Pomorskiego z dnia 27 kwietnia 2011r. w sprawie Kaszubskiego Parku Krajobrazowego (Dz. Urz. Woj. z 2011 Nr 66 poz. 1462). Roślinność Parku, w wyniku dużej różnorodności występujących tu siedlisk, jest bardzo zróżnicowana. Regionalny i lokalny klimat Pojezierza Kaszubskiego wpływa na występowanie specyficznej flory, wyróżniającej się udziałem gatunków górskich i podgórskich, np. tojad dzióbaty, podrzeń żebrowiec, skrzyp olbrzymi, kokoryczka okółkowa, kozłek bżowy, przetacznik górski, dąbrówka piramidalna, manna gajowa, niezapominajka leśna oraz reliktywów lodowcowych, takich jak: modrzewnica zwyczajna, mącznica lekarska, bażyna czarna, bagno zwyczajne, grzybienie północne, wielosił błękitny. Na obszarze parku odnotowano 135 gatunków ptaków, w tym 77 gniazdujących. Jednym z najcenniejszych gatunków są trzasy - szlachar i nurogęs oraz sowa włochatka. Na torfowiskach i jeziorach dystroficznych gniazdują: cyraneczka, żuraw i samotnik, a na strugach - pliszka górska i zimorodek, występuje tu także przelotny pluszcz.

Na terenie Gminy Sierakowice znajduje się **Gowidliński Obszar Chronionego Krajobrazu**, utworzony na mocy Uchwały nr 1161/XLVII/10 Sejmiku Województwa Pomorskiego z dnia 28 kwietnia 2010r. w sprawie obszarów chronionego krajobrazu w województwie pomorskim (Dz. Urz. Woj. z 2010 Nr 80 poz. 1455). Obszar zajmuje łącznie wg danych GUS za 2012 rok powierzchnię .4393 ha. Obejmuje on tereny rolniczo-leśne położone na zachód od kompleksu lasów mirachowskich, aż do granicy województwa w okolicach jeziora Mausz. Podstawowym walorem krajobrazowym obszaru jest silnie rozbudowana sieć hydrograficzna z licznymi jeziorami.

Na obszarze Gminy Sierakowice istnieje również 5 pomników przyrody, w tym jeden głaz narzutowy.

3.2. Metodyka przeprowadzenia inwentaryzacji

W ramach opracowania *Programu usuwania wyrobów zawierających azbest z terenu Gminy Sierakowice* przeprowadzona została inwentaryzacja obiektów budowlanych, w których są wykorzystywane wyroby azbestowo-cementowe. Inwentaryzacją nie zostały

objęte wyroby zawierające azbest z klasy I (wyroby miękkie).

Inwentaryzacja została przeprowadzona w trakcie wizyt terenowych, z wykorzystaniem podkładów mapowych. Zadaniem inspektorów terenowych było zaznaczenie na wydruku obiektów, które są pokryte płytami azbestowo-cementowymi. Adresy budynków (tam gdzie to było możliwe), w których wykorzystywane są wyroby azbestowo-cementowe, pozyskane zostały w terenie przez inspektorów terenowych.

W trakcie prac terenowych inspektorzy zgromadzili następujące dane dla każdego z obiektów pokrytych płytami azbestowo-cementowymi.

1. adres obiektu,
2. typ płyt azbestowo-cementowych, stanowiących pokrycie dachowe bądź elewację obiektów,
3. stopień nachylenia dachu spośród 2 następujących: płaski i skośny,
4. stan płyt azbestowo-cementowych (stopień pilności oceniony wizualnie),
5. funkcja budynku,
6. inne informacje.

Stan płyt azbestowo-cementowych został oceniony z uwzględnieniem zapisów *Rozporządzenia Ministra Gospodarki, Pracy i Polityki Społecznej z dnia 2 kwietnia 2004 r. w sprawie sposobów i warunków bezpiecznego użytkowania i usuwania wyrobów zawierających azbest* (Dz. U. Nr 71, poz. 649 z późn. zm.), na podstawie oceny punktowej podanych niżej parametrów:

- a) sposobu zastosowania azbestu,
- b) struktury powierzchni wyrobu z azbestem,
- c) możliwości uszkodzenia powierzchni wyrobu z azbestem,
- d) miejsca usytuowania wyrobu w stosunku do pomieszczeń użytkowych,
- e) wykorzystania miejsca /obiektu /urządzenia budowlanego /instalacji przemysłowej.

Powyższa ocena ma charakter uznaniowy i subiektywny. Nie zdejmuje ona z właścicieli nieruchomości obowiązku dokonania oceny stanu i możliwości bezpiecznego użytkowania wyrobów zawierających azbest. Obowiązki właściciela nieruchomości, zawierającej azbest, zostały opisane w rozdziale 2 *Prawne aspekty użytkowania i usuwania wyrobów zawierających azbest*.

Powierzchnia dachu pokrytego płytami azbestowo-cementowymi została obliczona w oprogramowaniu geoinformatycznym na podstawie obrysu podstawy budynku z uwzględnieniem informacji o stopniu nachylenia dachu. Analogicznie obliczana była powierzchnia elewacji na podstawie informacji o wysokości budynków, pozyskanych w trakcie prac terenowych. Szacunkowy błąd statystyczny przeliczenia powierzchni dachów i elewacji pokrytych płytami azbestowo-cementowymi może wynosić $\pm 10\%$.

W wyniku przeprowadzonych prac terenowych, kameralnych i z uwzględnieniem materiałów pozyskanych z Urzędu Gminy Sierakowice została opracowana baza zawierająca następujące dane:

1. nazwy miejscowości,
2. nazwy ulic,
3. numery porządkowe budynków,
4. typ płyt azbestowo-cementowych w odniesieniu do pojedynczego budynku,
5. stopień nachylenia dachu w odniesieniu do pojedynczego budynku,
6. stan płyt azbestowo-cementowych (stopień pilności usunięcia) w odniesieniu do pojedynczego budynku,
7. funkcja budynku w odniesieniu do pojedynczego budynku,
8. powierzchnie dachu / elewacji z płyt azbestowo-cementowych,
9. uwagi.

Wyniki prac inwentaryzacyjnych zostały zgromadzone w formie tabeli Excel.

3.3. Analiza wyników inwentaryzacji wyrobów azbestowo-cementowych na terenie Gminy Sierakowice

Analizie zostały poddane wyniki inwentaryzacji własnej oraz inne informacje zgromadzone w trakcie opracowania *Programu*.

W dalszych analizach wykorzystano klasyfikację wyrobów i odpadów powstających z wyrobów, jednostki miary i przeliczniki przyjęte w bazie azbestowej (narzędziu do gromadzenia i przetwarzania informacji uzyskanych z inwentaryzacji wyrobów zawierających azbest, prowadzonym przez Ministerstwo Rozwoju).

3.3.1. Płyty azbestowo-cementowe stanowiące pokrycia dachowe obiektów budowlanych

Na podstawie danych zgromadzonych podczas inwentaryzacji oszacowano, iż powierzchnia pokryć dachowych wykonanych z płyt azbestowo-cementowych wynosi 391.554 m², a pokrycia azbestowo-cementowe wykonane są z płyt płaskich i falistych.

Tabela nr 1 *Płyty azbestowo-cementowe stanowiące pokrycia dachowe obiektów budowlanych*

Lp.	Typ	Kod wyrobu	Powierzchnia [m ²]	Masa [Mg]
1	płyty azbestowo-cementowe prasowane typu karo	W01	7 584	83
2	płyty azbestowo-cementowe faliste	W02	383 970	4 224
	Razem		391 554	4 307

Zinwentaryzowane płyty azbestowo-cementowe faliste stanowią ponad 98% łącznej powierzchni płyt azbestowych na terenie Gminy. Niecałe 2% stanowią płyty płaskie. Łącznie spisanych zostało 4.307 Mg płyt stanowiących pokrycia dachowe obiektów budowlanych.

Szczegółowe zestawienie otrzymanych wyników inwentaryzacji wyrobów zawierających azbest zostały przedstawione w załączniku nr 7 do *Programu*.

3.3.2. Rury i złącza azbestowo-cementowe w sieciach

Według informacji posiadanych przez Urząd Gminy na terenie Gminy Sierakowice są wykorzystywane rury azbestowo-cementowe o łącznej długości 14.100 mb., co w przeliczeniu daje 564 Mg.

3.3.3. Drogi utwardzone odpadami zawierającymi azbest

Na terenie Gminy Sierakowice nie ma dróg utwardzonych odpadami zawierającymi azbest.

3.4. Rozmieszczenie przestrzenne płyt azbestowo-cementowych, stanowiących pokrycia dachów obiektów budowlanych

Na terenie Gminy zostało zidentyfikowanych 1.754 budynki mieszkalne, gospodarczych, produkcyjne i inne, w których wykorzystywane są płyty azbestowo-cementowe jako pokrycia dachowe obiektów. Strukturę rozmieszczenia płyt azbestowo-cementowych w podziale na poszczególne miejscowości Gminy Sierakowice przedstawiono w tabeli nr 2.

Tabela nr 2 Wyniki inwentaryzacji dachów z płyt azbestowo-cementowych w podziale na miejscowości Gminy Sierakowice

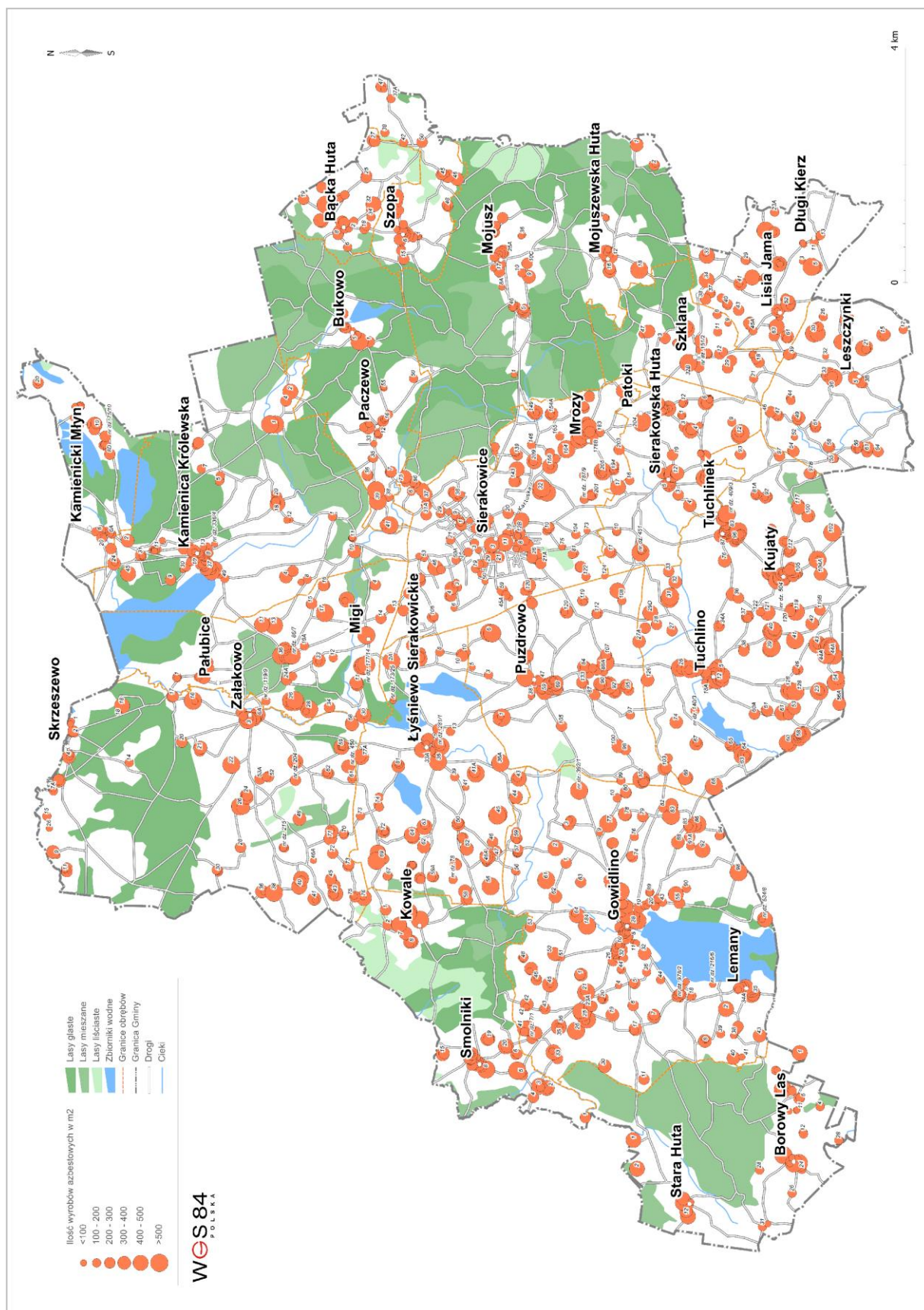
Lp.	Miejscowość	Liczba obiektów	Powierzchnia płyt azbestowo-cement. [w m ²]	Masa płyt azbestowo-cement. [w Mg]
1	Ameryka	2	349	4
2	Bącka Huta	33	6 844	75
3	Borowy Las	26	4 848	53
4	Bór	5	744	8
5	Bukowo	13	2 034	22
6	Ciechomie	15	1 904	21
7	Dąbrowa Puzdrowska	16	2 478	27
8	Długi Kierz	46	9 021	99
9	Dolina Jadwigi	7	1 933	21
10	Gowidlino	236	45 508	501
11	Jagodowo	9	1 396	15
12	Janowo	9	1 669	18
13	Jelonko	7	1 727	19
14	Kamienica Królewska	74	10 939	120
15	Kamienicka Huta	5	1 413	16
16	Kamienicki Młyn	34	4 742	52
17	Kamionka Gowidlińska	3	286	3
18	Karczewko	3	727	8
19	Karłowo	21	6 411	71
20	Karwacja	1	78	1
21	Kawle	13	3 006	33
22	Kokwino	2	701	8
23	Kowale	13	3 735	41
24	Kujaty	38	9 584	105
25	Kukówka	3	466	5
26	Lemany	24	4 535	50
27	Leszczyński	26	6 649	73
28	Lisie Jamy	16	3 249	36
29	Łączki	10	2 104	23
30	Łyśniewo Sierakowickie	117	27 147	299
31	Migi	14	9 130	100
32	Moczydło	16	4 323	48
33	Mojusz	44	6 198	68

Lp.	Miejscowość	Liczba obiektów	Powierzchnia płyt azbestowo-cement. [w m ²]	Masa płyt azbestowo-cement. [w Mg]
34	Mojuszeńska Huta	20	3 981	44
35	Mrozy	43	11 671	128
36	Nowa Ameryka	12	2 242	25
37	Nowalczysko	4	1 476	16
38	Olszewko	2	562	6
39	Paczewo	33	5 375	59
40	Pałubice	50	20 080	221
41	Patoki	19	3 051	34
42	Piekietko	4	517	6
43	Poręby	7	1 189	13
44	Przylesie	3	704	8
45	Puzdrowo	67	16 255	179
46	Rębienica	20	4 621	51
47	Sierakowice	109	20 477	225
48	Sierakowska Huta	21	5 389	59
49	Skrzeszewo	24	3 597	40
50	Smolniki	42	11 349	125
51	Sosnowa Góra	13	2 116	23
52	Srocze Góry	2	429	5
53	Stara Huta	13	4 008	44
54	Stara Maszyna	6	997	11
55	Szklana	27	5 307	58
56	Szopa	21	3 853	42
57	Szramnica	8	1 363	15
58	Tuchlinek	45	9 701	107
59	Tuchlino	93	33 468	368
60	Welk	26	4 823	53
61	Wygoda Sierakowska	11	2 348	26
62	Załakowo	98	22 064	243
63	Zarębisko	10	2 663	29
Razem		1 754	391 554	4 307

Najwięcej obiektów budowlanych, w których wykorzystywane są wyroby zawierające azbest jako pokrycia dachowe, znajduje się w miejscowości Gowidlino (236). Stanowią one ponad 7% łącznej liczby zinwentaryzowanych obiektów. Najmniej obiektów budowlanych, w których pokrycia dachowe wykonane są z płyt azbestowych, znajduje się w miejscowości Karwacja (1).

Na podstawie inwentaryzacji przeprowadzonej w trakcie wizyt terenowych została opracowana baza danych. Umożliwiła ona przygotowanie szczegółowej mapy rozmieszczenia wyrobów zawierających azbest na terenie Gminy Sierakowice.

Mapa nr 1 Szczegółowa mapa rozmieszczenia wyrobów zawierających azbest na terenie Gminy Sierakowice



3.5. Stan techniczny wyrobów zawierających azbest

W trakcie wizyt terenowych zgromadzone zostały informacje o stanie płyt azbestowo-cementowych. Oceny dokonano dla określenia stopnia pilności usunięcia wyrobów azbestowych zgodnie z wymaganiami zawartymi w *Ocenie stanu i możliwości bezpiecznego użytkowania wyrobów zawierających azbest*. Otrzymane wyniki zestawiono w tabeli nr 3.

Tabela nr 3 Wyniki inwentaryzacji dachów obiektów budowlanych według stopni pilności usunięcia wyrobów azbestowych z terenu Gminy Sierakowice

Lp.	Stopień pilności	Opis	Liczba obiektów	Powierzchnia [m ²]	Masa [Mg]
1	I	wymiana lub naprawa wymagana bezzwłocznie	0	0	0
2	II	ponowna ocena wymagana w czasie do 1 roku	0	0	0
3	III	ponowna ocena w terminie do 5 lat	1 754	391 554	4 307
Razem			1 754	391 554	4 307

Wizualna ocena jakości wyrobów zawierających azbest, stanowiących pokrycia dachowe obiektów budowlanych na terenie Gminy Sierakowice, zgodnie ze stopniem pilności wykazała, że:

- a) nie ma wyrobów azbestowych, które wymagają wymiany lub naprawy bezzwłocznie, tj. zostały zaliczone do I stopnia pilności,
- b) nie ma wyrobów azbestowych, które wymagają ponownej oceny w czasie do jednego roku, tj. uzyskały II stopień pilności,
- c) 100 % wyrobów azbestowych wymaga ponownej oceny w terminie do 5 lat, tj. zostały zaliczone do III stopnia pilności.

3.6. Struktura własnościowa obiektów, w których wykorzystywane są wyroby azbestowe

Na podstawie informacji z Urzędu Gminy Sierakowice o rodzaju własności poszczególnych obiektów, przygotowano analizę wyników inwentaryzacji w podziale na typ własności.

Tabela nr 4 *Struktura własnościowa obiektów, w których są wykorzystywane wyroby azbestowe*

Lp.	Typ własności	Liczba obiektów	Powierzchnia [m ²]	Masa [Mg]
1	Gmina Sierakowice	1	19	0
2	Osoba fizyczna	1 753	391 535	4307
Razem		1 754	391 554	4307

Większość budynków pokrytych płytami azbestowo-cementowymi jest własnością prywatną. Stanowią one ponad 99,9% łącznej powierzchni zinwentaryzowanych płyt azbestowo-cementowych. Pozostałą część stanowi pokrycie dachowe obiektu należącego do Gminy Sierakowice.

3.7. Obiekty użyteczności publicznej

Zgodnie z *Rozporządzeniem Ministra Infrastruktury z dnia 12 kwietnia 2002 r. w sprawie warunków technicznych, jakim powinny odpowiadać budynki i ich usytuowanie* (Dz.U. Nr 75, poz. 690 z późn. zm.) budynkami użyteczności publicznej są budynki przeznaczone na potrzeby administracji publicznej, wymiaru sprawiedliwości, kultury, kultu religijnego, oświaty, szkolnictwa wyższego, nauki, wychowania, opieki zdrowotnej, społecznej lub socjalnej, obsługi bankowej, handlu, gastronomii, usług, w tym usług pocztowych lub telekomunikacyjnych, turystyki, sportu, obsługi pasażerów w transporcie kolejowym, drogowym, lotniczym, morskim lub wodnym śródlądowym oraz inne budynki przeznaczone do wykonywania podobnych funkcji, a także budynki biurowe lub socjalne.

Wizyty terenowe wykazały, że na terenie Gminy Sierakowice znajduje się 1 obiekt użyteczności publicznej, który jest pokryty płytami azbestowo-cementowymi. Jest to wiata przystanku autobusowego.

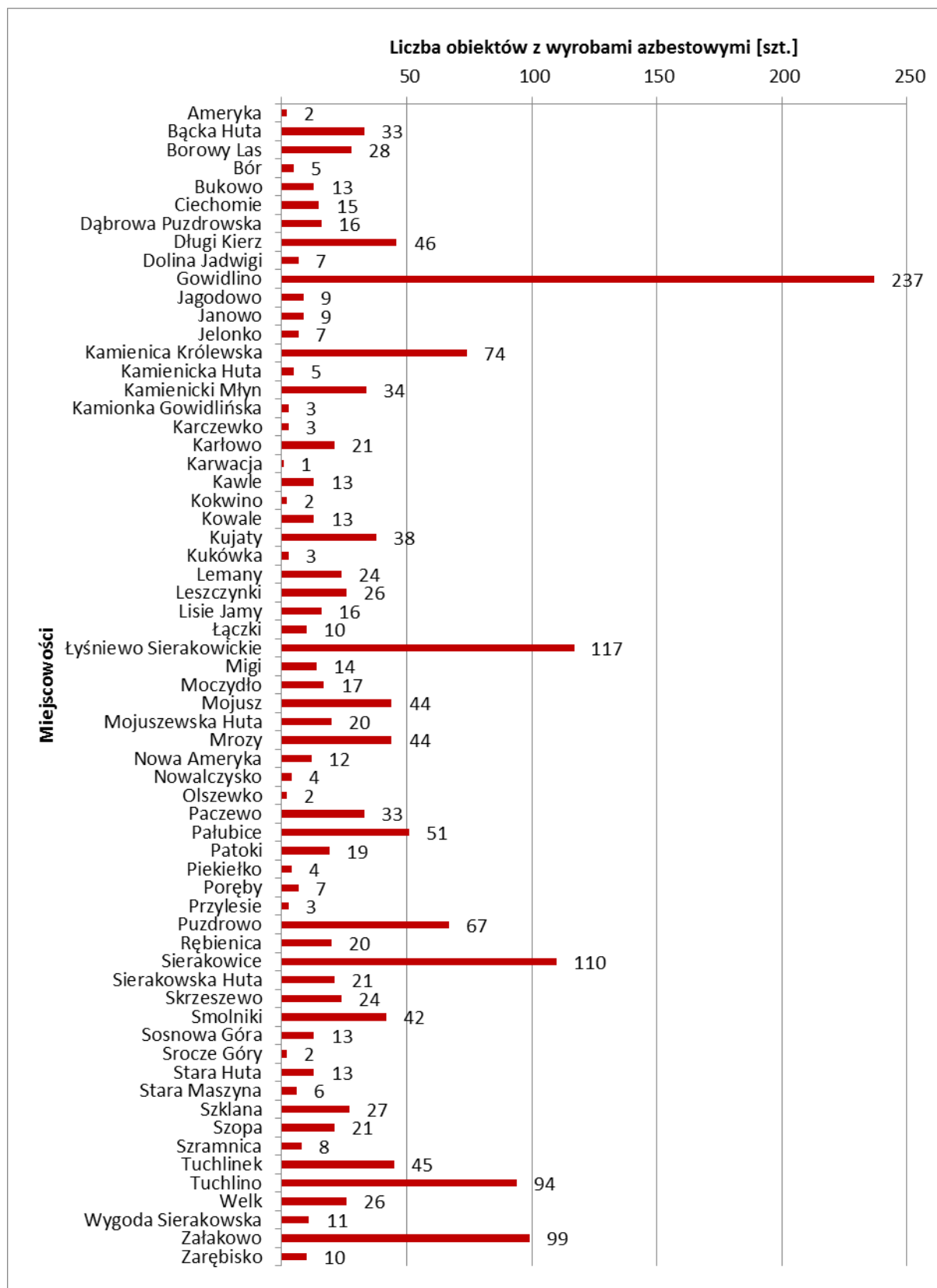
4. Analiza aktualnego stanu użytkowania wyrobów zawierających azbest

Analiza stanu użytkowania wyrobów zawierających azbest obejmuje:

- powierzchnie dachów wykonanych z płyt azbestowo-cementowych na terenie poszczególnych obrębów Gminy Sierakowice.
- rodzaje obiektów budowlanych pokrytych wyrobami azbestowymi.

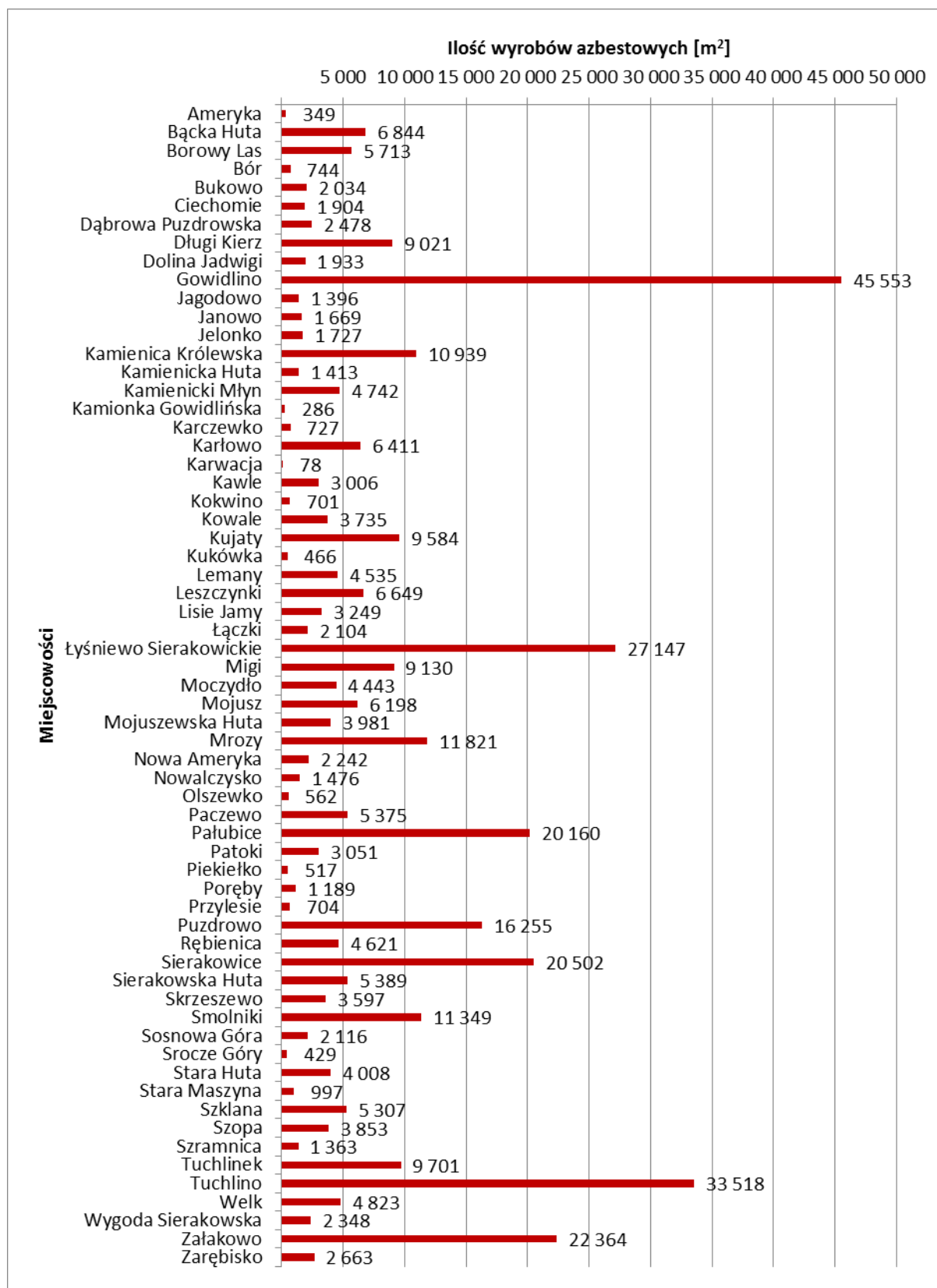
Wykonana inwentaryzacja wyrobów zawierających azbest stanowiących pokrycia dachowe budowlanych położonych na terenie Gminy Sierakowice wykazała wykorzystywanie 391.554 m² wyrobów azbestowych, stanowiących pokrycia dachowe 1.754 obiektów. Porównanie liczby obiektów budowlanych oraz powierzchni płyt azbestowo-cementowych zinwentaryzowanych na terenie Gminy Sierakowice przedstawiono na wykresach nr 1 i 2.

Wykres nr 1 Porównanie liczby obiektów budowlanych z wyrobami azbestowymi w poszczególnych miejscowościach Gminy Sierakowice



Najwięcej płyt azbestowo-cementowych [w m²] znajduje się w miejscowości Gowidlino. Stanowią one ponad 11% łącznej ilości płyt azbestowo-cementowych na terenie Gminy Sierakowice. Najmniej wyrobów azbestowych [w m²] zostało zinwentaryzowanych na terenie miejscowości Karwacja.

Wykres nr 2 Porównanie ilości wyrobów azbestowych w poszczególnych miejscowościach Gminy Sierakowice



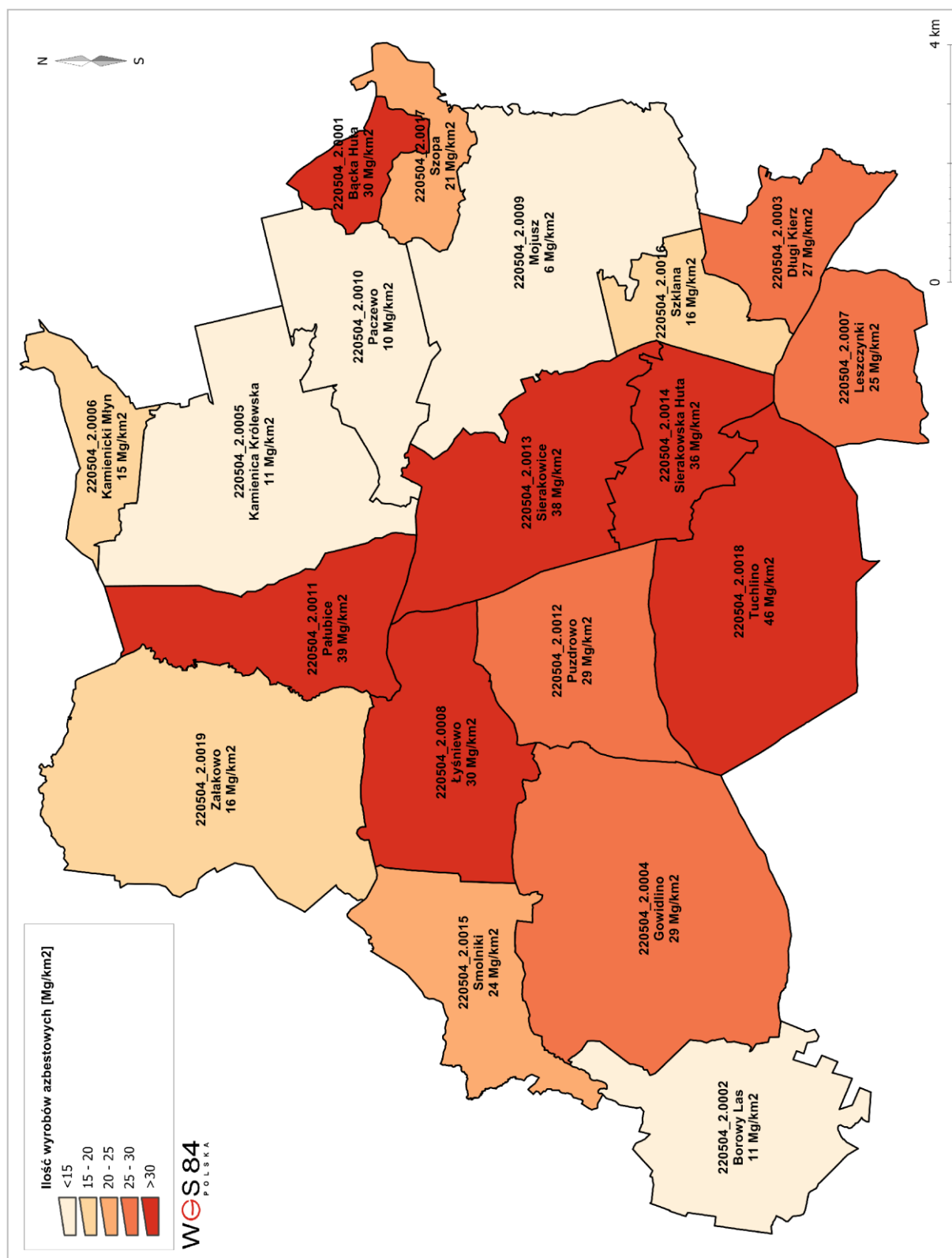
Łącznie zinwentaryzowano 1.754 obiekty budowlane, z czego 47% stanowią budynki gospodarcze i mieszkalno-gospodarcze, 32% budynki pełniące inne funkcje, a około 19% budynki mieszkalne. Pozostałe 1% spośród budynków z pokryciem azbestowym to budynki przemysłowe i użyteczności publicznej.

Tabela nr 5 *Funkcje budynków z pokryciem azbestowo-cementowym*

Lp.	Funkcja budynku	Liczba budynków	Powierzchnia [m ²]	Masa [Mg]
1	mieszkalny	342	64 284	707
2	gospodarczy	820	250 275	2 753
3	mieszkalno-gospodarczy	9	3 454	38
4	przemysłowy	17	24 436	269
5	BUP	1	19	0
6	inny	565	49 086	540
Razem		1 754	391 554	4 307

Na mapie nr 2 przedstawiono rozmieszczenie wyrobów azbestowych w poszczególnych obrębach ewidencyjnych Gminy.

Mapa nr 2 Wyroby azbestowe w obrębach ewidencyjnych Gminy Sierakowice



W trakcie inwentaryzacji na terenie posesji zinwentaryzowano 18 Mg zmagazynowanych wyrobów zawierających azbest. Zestawienie w podziale na poszczególne miejscowości Gminy Sierakowice zostało przedstawione w tabeli nr 6.

Tabela nr 6 *Wyroby zawierające azbest zmagazynowane na posesjach*

Lp.	Miejscowość	Liczba obiektów	Powierzchnia płyt azbestowo-cement. [w m ²]	Masa płyt azbestowo-cement. [w Mg]
1	Borowy Las	2	865	10
2	Gowidlino	1	45	0
3	Moczydło	1	120	1
4	Mrozy	1	150	2
5	Pałubice	1	80	1
6	Sierakowice	1	25	0
7	Tuchlino	1	50	1
8	Załawowo	1	300	3
Razem		9	1 635	18

Na terenie Gminy Sierakowice w trakcie prac terenowych oraz na podstawie informacji pozyskanych z Urzędu Gminy Sierakowice zostało zinwentaryzowanych **4.889 Mg** wyrobów zawierających azbest.

Tabela nr 7 *Podsumowanie wyników inwentaryzacji na terenie Gminy Sierakowice*

Lp.	Rodzaj wyrobów	Kod wyrobu	Masa [Mg]
1	płyty azbestowo-cementowe płaskie w pokryciach dachów	W01	83
2	płyty azbestowo-cementowe faliste w pokryciach dachów	W02	4 224
3	płyty azbestowo-cementowe płaskie w elewacjach budynków	W01	0
4	płyty azbestowo-cementowe faliste w elewacjach budynków	W02	0
5	płyty azbestowo-cementowe składowane na posesjach	W02	18
6	rury i złącza azbestowo-cementowe do usunięcia	W03.1	0
7	rury i złącza azbestowo-cementowe do pozostawienia w ziemi	W03.2	564
Razem			4 889

Większość (około 86%) stanowią płyty azbestowo-cementowe faliste w pokryciach dachów. Około 11% stanowią rury azbestowo-cementowe, prawie 2% płyty azbestowo-

cementowe płaskie w pokryciach dachów. Niewielką część stanowią płyty azbestowo-cementowe faliste składowane na posesjach.

5. Postępowanie z wyrobami i odpadami zawierającymi azbest

5.1. Podnoszenie świadomości ekologicznej mieszkańców

Agencja Ochrony Środowiska USA (Environmental Protection Agency - EPA) opublikowała szereg dokumentów, w których zawarte są zasady informowania o ryzyku. Powszechnie przyjęto siedem podstawowych zasad:

1. Akceptuj i angażuj społeczność jako równorzędnego partnera.
2. Starannie planuj sposób przekazywania informacji o zagrożeniu, następnie oceniaj wyniki komunikowania się.
3. Uważnie słuchaj tego, co mają ci do przekazania inni.
4. Bądź uczciwy, szczery i otwarty.
5. Koordynuj wysiłki i współpracuj z innymi w procesie przekazywania informacji.
6. Nawiązuj współpracę ze środkami masowego przekazu i przekazuj informacje zgodnie z regułami środków masowego przekazu.
7. Mów jasno i życzliwie¹⁴.

Powodzenie realizacji działań na rzecz ochrony środowiska i przyrody podejmowanych przez władze Gminy Sierakowice, w dużej mierze zależy od świadomości, aktywności i zmiany nawyków lokalnej społeczności. Program edukacyjny realizowany jest przez władze Gminy na różnych płaszczyznach i różnymi metodami poprzez ulotki, foldery, konkursy i festyny.

5.2. Działania informacyjno-edukacyjne wśród mieszkańców Gminy Sierakowice

Planowane działania informacyjne o postępowaniu z wyrobami i odpadami zawierającymi azbest mają na celu przekazanie rzetelnej i wiarygodnej informacji o azbecie. Mogą zostać podjęte z wykorzystaniem istniejących już kanałów dystrybucji:

1. Tablice informacyjne w Urzędzie Gminy Sierakowice z notatkami o:
 - a) obowiązkach dotyczących postępowania z wyrobami zawierającymi azbest,
 - b) obowiązku przeprowadzenia inwentaryzacji i złożenia informacji o wyrobach zawierających azbest (załącznik 2),
 - c) obowiązku sporządzenia *oceny stanu i możliwości bezpiecznego użytkowania wyrobów zawierających azbest* (załącznik 3),
 - d) zagrożeniach i skutkach dla zdrowia ludzi i środowiska przyrodniczego w przypadku niewłaściwego użytkowania i usuwania wyrobów zawierających

¹⁴ „Azbest. Ekspozycja zawodowa i środowiskowa.”, pod red. Neonili Szeszeni-Dąbrowskiej, Łódź, 2004,

- azbest,
- e) firmach, zajmujących się usuwaniem, zbieraniem, transportem i unieszkodliwianiem odpadów zawierających azbest (dane adresowe i telefon kontaktowy),
 - f) możliwościach finansowego wsparcia i właściwego postępowania w przypadku prac remontowych obejmujących wymianę wyrobów zawierających azbest.
2. Akcje edukacyjne, mające na celu nauczanie młodzieży rozpoznawania wyrobów zawierających azbest, poinformowanie o szkodliwości azbestu dla zdrowia człowieka i środowiska naturalnego oraz konieczności unieszkodliwienia azbestu do końca 2032 r. Akcje te powinny być prowadzone w szkołach w ramach zajęć lekcyjnych.
 3. Konkursy organizowane przez dyrektorów szkół, np. zaprojektowanie ulotki informacyjnej czy plakatu. Praca nagrodzona zostanie powielona w odpowiedniej liczbie egzemplarzy i udostępniona na tablicy w Urzędzie Gminy Sierakowice.
 4. Organizowane corocznie festyny oraz koncerty i imprezy okolicznościowe, w trakcie których szczególna uwaga zwrócona będzie na identyfikację „dzikich wysypisk” odpadów azbestowych oraz szkodliwość azbestu dla zdrowia człowieka.

Wszystkie akcje informacyjne i edukacyjne powinny być prowadzone równolegle na stronie internetowej Gminy Sierakowice oraz dodatkowo za pośrednictwem posiadanej przez Gminę mobilnej aplikacji na smartfony EVENIO.

5.3. Usuwanie wyrobów zawierających azbest

Wyroby zawierające azbest mogą być bezpiecznie usuwane i eliminowane z terenu Gminy Sierakowice przez przedsiębiorstwa, zgodnie z obowiązującymi przepisami w tym zakresie.

Aktualny wykaz przedsiębiorców, którzy uzyskali decyzję marszałka województwa pomorskiego w zakresie demontażu wyrobów zawierających azbest jest dostępny w Urzędzie Marszałkowskim Województwa Pomorskiego lub w serwisie www.bazaazbestowa.gov.pl.

5.4. Unieszkodliwianie odpadów azbestowych

Najczęściej stosowaną metodą unieszkodliwiania odpadów zawierających azbest jest ich składowanie. W województwie pomorskim funkcjonują cztery ogólnodostępne składowiska, przyjmujące odpady zawierające azbest: w Bierkowie (Słupsk), Gliwie Małej (Gmina Kwidzyn) i Nowym Dworze (Gmina Chojnice)¹⁵.

Według dostępnych danych¹⁶ wolna pojemność składowiska w Bierkowie wynosi

¹⁵ www.bazaazbestowa.gov.pl

¹⁶ Tamże

2.400 m³. Na składowisku przyjmowane są m.in. materiały izolacyjne zawierające azbest (17 06 01*) oraz materiały budowlane zawierające azbest (17 06 05*). Cena przyjmowanych na składowisku odpadów wynosi 617 zł/Mg netto. Składowisko to położone jest w odległości ok. 73 kilometrów od Gminy Sierakowice.

Według dostępnych danych¹⁷ wolna pojemność składowiska w Szadółkach wynosi 145.432 m³. Na składowisku przyjmowane są materiały izolacyjne zawierające azbest (17 06 01*) oraz materiały budowlane zawierające azbest (17 06 05*). Cena przyjmowanych na składowisku odpadów wynosi 220 zł/Mg brutto. Składowisko to położone jest w odległości ok. 53 kilometrów od Gminy Sierakowice.

Według dostępnych danych¹⁸ wolna pojemność składowiska w Gliwie Małej wynosi 54.101 m³. Na składowisku przyjmowane są materiały izolacyjne zawierające azbest (17 06 01*) oraz materiały budowlane zawierające azbest (17 06 05*). Cena przyjmowanych na składowisku odpadów wynosi 250 zł/Mg brutto dla powiatu kwidzyńskiego i 400 zł/Mg dla innych. Składowisko to położone jest w odległości ok. 160 kilometrów od Gminy Sierakowice.

Według dostępnych danych¹⁹ wolna pojemność składowiska w Nowym Dworze wynosi 422 m³. Na składowisku przyjmowane są materiały izolacyjne zawierające azbest (17 06 01*) oraz materiały budowlane zawierające azbest (17 06 05*). Cena przyjmowanych na składowisku odpadów wynosi 250 zł/Mg brutto. Składowisko to położone jest w odległości ok. 97 kilometrów od Gminy Sierakowice.

Ze względu na dostępność i odległość składowisk najbardziej dogodnym miejscem unieszkodliwiania odpadów niebezpiecznych zawierających azbest i powstałych w wyniku realizacji *Programu* jest składowisko w Szadółkach.

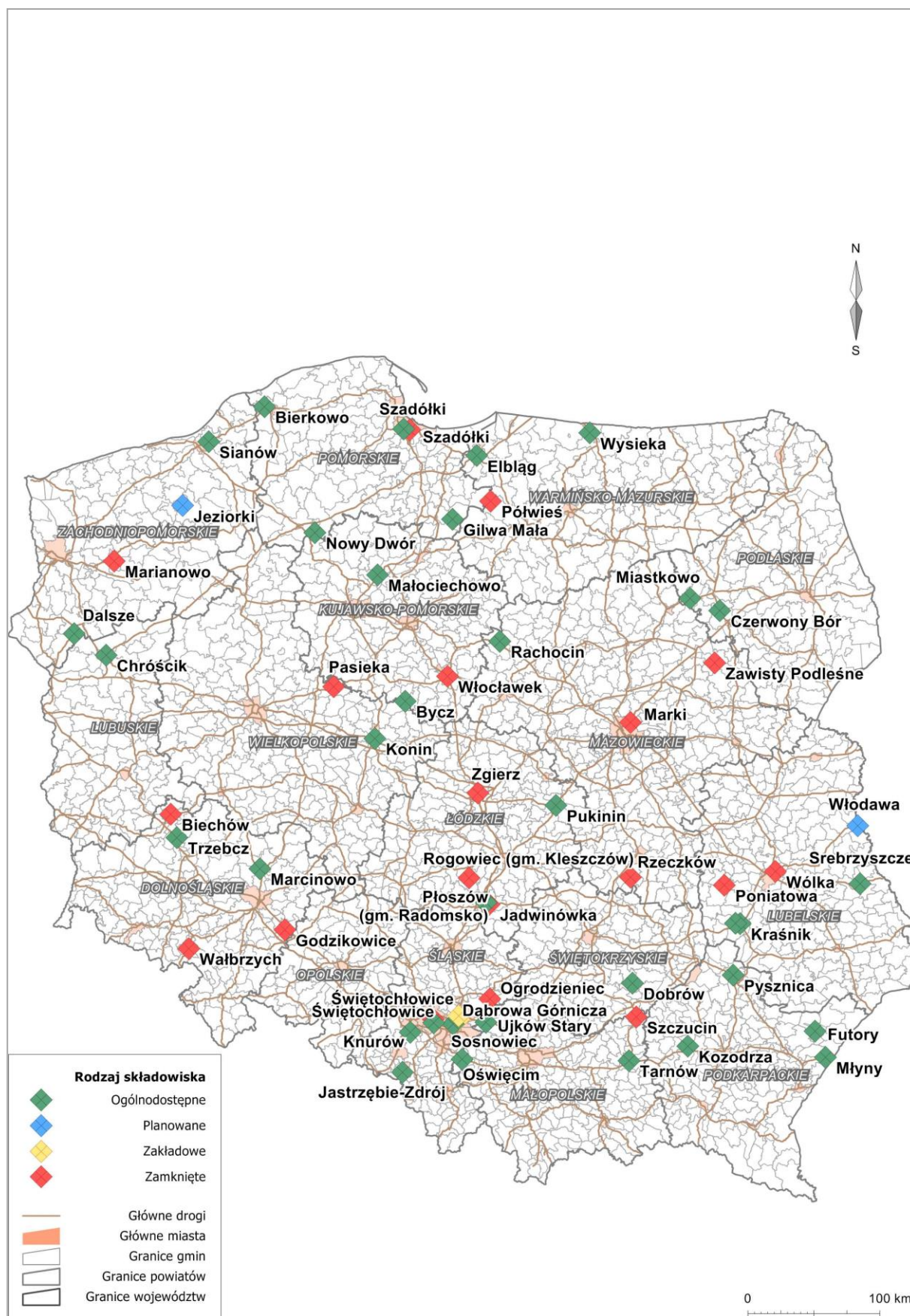
Przestrzenne rozmieszczenie składowisk przyjmujących odpady zawierające azbest w Polsce zostało zamieszczone na mapie nr 3.

¹⁷ Tamże

¹⁸ Tamże

¹⁹ Tamże

Mapa nr 3 Rozmieszczenie składowisk przyjmujących odpady azbestowe w Polsce



6. Harmonogram realizacji Programu

Na mocy polskiego prawa wykorzystywanie azbestu lub wyrobów zawierających azbest zostało dopuszczone w użytkowanych instalacjach lub urządzeniach nie dłużej niż do 31 grudnia 2032 r. Zgodnie z założeniami *Programu Oczyszczania Kraju z Azbestu na lata 2009-2032* proces usuwania wyrobów zawierających azbest powinien być zakończony do 2032 roku.

Harmonogram realizacji *Programu usuwania wyrobów zawierających azbest z terenu Gminy Sierakowice* podzielono na 2 etapy, tj.:

I etap: lata 2017-2023,

II etap: lata 2024-2032.

Podział ten jest zbieżny z harmonogramem *Programu Oczyszczania Kraju z Azbestu na lata 2009-2032* oraz *Planem Gospodarki Odpadami dla Województwa Pomorskiego 2022*. Zdecydowano o przyjęciu analogicznych etapów realizacji zadania w kontekście możliwości monitorowania jego realizacji w porównaniu z programami nadrzędnymi.

Tabela nr 8 Harmonogram realizacji Programu w podziale na 2 etapy

Lp.	Zadania	Etap I	Etap II
		2017-2023	2024-2032
Zadania organizacyjne			
1	Przeprowadzenie inwentaryzacji wyrobów zawierających azbest		
2	Opracowanie <i>Programu usuwania wyrobów zawierających azbest z terenu Gminy Sierakowice</i>		
3	Implementacja danych do bazy azbestowej (www.bazaazbestowa.gov.pl)		
4	Stała aktualizacja bazy danych *		
5	Zapewnienie środków finansowych na realizację <i>Programu</i>		
6	Monitorowanie procesu usuwania wyrobów azbestowych		
7	Aktualizacja <i>Programu</i>		

Lp.	Zadania	Etap I	Etap II
		2017-2023	2024-2032
Zadania informacyjne			
8	Akcje informacyjne wśród mieszkańców dotyczące obowiązków związanych z koniecznością usunięcia wyrobów azbestowych, sposobów i terminów inwentaryzacji wyrobów zawierających azbest oraz procedur związanych z postępowaniem z azbestem prowadzone poprzez ulotki, broszury, media lokalne (gazety, radio, internet, billboardy i plakaty na terenie Gminy Sierakowice).		
Zadania edukacyjne			
9	Akcje edukacyjne prowadzone wśród mieszkańców powinny zostać oparte na edukacji dzieci i młodzieży szkolnej. Akcja edukacyjna powinna być połączona z informacyjną poprzez organizowanie, tzw. imprez ekologicznych, festynów, wystaw, konkursów czy też wycieczek ekologicznych.		
Zadania inwestycyjne			
10	Bezpieczne usunięcie wyrobów azbestowych wraz z wymianą pokryć dachowych i elewacji.	50%	50%

* W przypadku braku informacji od właścicieli obiektów budowlanych, w których są wykorzystywane wyroby azbestowe, konieczna wydaje się aktualizacja inwentaryzacji w terenie, ponieważ 100% wyrobów wymaga oceny stanu technicznego w ciągu 5 lat.

Inwentaryzacja (zadanie nr 1), *Program usuwania wyrobów zawierających azbest z terenu Gminy Sierakowice* (zadanie nr 2) oraz opracowanie bazy danych wyrobów zawierających azbest i jej wprowadzenie do bazy azbestowej (www.bazaazbestowa.gov.pl) (zadanie nr 3) zostały wykonane w 2017 r., co umożliwiło rozpoczęcie procesu monitorowania procesu usuwania wyrobów azbestowych (zadanie nr 6).

7. Koszty realizacji *Programu*

Całkowite koszty realizacji *Programu usuwania wyrobów zawierających azbest z terenu Gminy Sierakowice* obejmują nakłady poniesione na:

1. akcje informacyjno-edukacyjne,
2. koszty aktualizacji *Programu*,
3. koszty usunięcia płyt azbestowo-cementowych z pokryć dachowych i elewacji,
4. koszty wykonania nowych pokryć dachowych i elewacji.

Koszty te będą ponoszone przez osoby fizyczne, przedsiębiorców, osoby prawne oraz Miasto Sierakowice w odniesieniu do własnych obiektów.

7.1. Akcje informacyjno-edukacyjne

Zadania organizacyjne, polegające na stałej aktualizacji bazy danych, informowaniu mieszkańców i przedsiębiorców o ich obowiązkach, szkodliwości azbestu oraz możliwościach pozyskania dofinansowania na bezpieczne usuwanie wyrobów zawierających azbest, a także monitorowanie procesu usuwania wyrobów azbestowych będą wykonane przez pracowników Urzędu Gminy Sierakowice.

7.2. Aktualizacja *Programu*

Założono, że w trakcie realizacji *Programu* wykonane zostaną po dwie aktualizacje w I i II etapie realizacji *Programu*, ponieważ prawie wszystkim zinwentaryzowanym wyrobom zawierającym azbest został przypisany III stopień pilności usunięcia, czyli wymagana jest ponowna ocena stanu technicznego w ciągu 5 lat.

7.3. Koszty usunięcia i wymiany płyt azbestowo-cementowych z pokryć dachowych obiektów budowlanych

Do oszacowania kosztów usunięcia płyt azbestowo-cementowych z terenu Gminy Sierakowice przyjęto, że powierzchnia zinwentaryzowanych wyrobów zawierających azbest stanowiących pokrycia dachowe obiektów wynosi 391.554 m².

Założono, że średni koszt demontażu wyrobów azbestowych wynosi 10 zł za 1 m², natomiast koszt transportu i unieszkodliwienia odpadów zawierających azbest na składowisku wynosi 220 zł brutto za 1 Mg. Został on wyliczony na podstawie informacji o kosztach usuwania i unieszkodliwiania azbestu proponowanych przez firmy prowadzące działalność w zakresie usuwania i unieszkodliwiania azbestu na terenie województwa pomorskiego.

Jako średni koszt zakupu i montażu nowego pokrycia dachowego przyjęto 50 zł brutto za 1 m² nowego pokrycia wykonanego z blachodachówki. Dane te zostały pozyskane od producentów i firm dekarских. W przypadku wykorzystania innych materiałów szacowane koszty mogą ulec zmianie.

Tabela nr 9 *Nakłady finansowe na usunięcie płyt azbestowo-cementowych stanowiących pokrycia dachowe obiektów budowlanych (w zł)*

Lp.	tytuł	I etap 2017-2023	II etap 2024-2032	Razem
1	demontaż wyrobów zawierających azbest	1 957 770	1 957 770	3 915 540
2	transport i unieszkodliwienie wyrobów zawierających azbest	473 770	473 770	947 540
3	zakup i montaż nowego pokrycia dachowego	9 788 850	9 788 850	19 577 700
	Razem	12 220 390	12 220 390	24 440 780

Oszacowane koszty usunięcia wyrobów azbestowych z pokryć dachowych obiektów budowlanych wynoszą około 24,5 mln zł, w tym niecałe 4 mln. zł za demontaż wyrobów azbestowych i prawie 1 mln. zł za transport i unieszkodliwienie odpadów azbestowych na uprawnionym składowisku.

7.4. Koszty transportu i unieszkodliwienia wyrobów azbestowych składowanych na posesjach

Do oszacowania kosztów transportu i unieszkodliwienia wyrobów azbestowo-cementowych na uprawnionym składowisku przyjęto, że ilość zinwentaryzowanych składowanych wyrobów zawierających azbest wynosi 1.635 m², co po przeliczeniu daje około 18 Mg. Założono, że średni koszt transportu i unieszkodliwienia odpadów zawierających azbest na składowisku wynosi 220 zł brutto za 1 Mg. Przyjęto, iż wszystkie odpady azbestowe zostaną usunięte w I etapie realizacji *Programu*, a oszacowany koszt ich transportu i unieszkodliwienia wynosi około 4 tys. zł (według cen z 2017 r.).

7.5. Całkowite koszty realizacji *Programu*

Całkowite koszty realizacji *Programu* w latach 2017-2032 obejmują nakłady finansowe na akcje informacyjno-edukacyjne, aktualizację *Programu*, usunięcie i wymianę pokryć dachowych oraz termomodernizację budynków.

Tabela nr 10 Szacunkowe całkowite koszty realizacji Programu (w zł)

Lp.	Tytuł	Etap I	Etap II	Razem
1	akcje informacyjno-edukacyjne dla mieszkańców Gminy Sierakowice	10 000	10 000	20 000
2	aktualizacja Programu	10 000	10 000	20 000
3	wymiana pokryć dachowych	12 220 390	12 220 390	24 440 780
4	termomodernizacja budynków	0	0	0
5	transport i unieszkodliwienie wyrobów azbestowych składowanych na posesjach	3 957	0	3 957
	Razem	12 244 347	12 240 390	24 484 737

Prognozowane całkowite koszty realizacji Programu w latach 2017-2032 wynoszą 24 484 737 zł, z czego ponad 99% stanowią koszty wymiany pokryć dachowych.

8. Źródła finansowania realizacji Programu

W wyniku analizy dostępnych instrumentów finansowania ochrony środowiska wybrano te, które mogą zostać wykorzystane w celu dofinansowania realizacji Programu usuwania wyrobów zawierających azbest z terenu Gminy Sierakowice oraz opracowano prognozowaną strukturę finansowania realizacji Programu.

Możliwymi źródłami finansowania realizacji Programu są środki własne Gminy Sierakowice, środki z Wojewódzkiego Funduszu Ochrony Środowiska i Gospodarki Wodnej w Gdańsku, kredyty preferencyjne z Banku Ochrony Środowiska oraz BGŻ BNP Paribas S.A.,

8.1. Wojewódzki Fundusz Ochrony Środowiska i Gospodarki Wodnej w Gdańsku

*Wojewódzki Fundusz Ochrony Środowiska i Gospodarki Wodnej w Warszawie
ul. Rybaki Górne 8, 80-861 Gdańsk
tel. (58) 743 18 00, fax (58) 743 18 33
e-mail: fundusz@wfos.gdansk.pl
www.wfos.gdansk.pl*

Wojewódzki Fundusz Ochrony Środowiska i Gospodarki Wodnej w Gdańsku wraz z Narodowym Funduszem Ochrony Środowiska i Gospodarki Wodnej realizuje program pod nazwą „SYSTEM – Wsparcie działań ochrony środowiska i gospodarki wodnej realizowanych przez WFOŚiGW. Część 1) Usuwanie wyrobów zawierających azbest”.

Beneficjentem programu są jednostki samorządu terytorialnego województwa pomorskiego. Realizacja przedsięwzięcia odbywa się na terenie gminy, w której została przeprowadzona inwentaryzacja wyrobów zawierających azbest, a także posiadającej opracowany i uchwalony program usuwania azbestu i wyrobów zawierających azbest. Istotnym jest, że zgłaszane zadania powinny posiadać dokumentację fotograficzną w celu porównania z dokumentacją fotograficzną powykonawczą.

Do kosztów kwalifikowanych zalicza się koszty demontażu, zbierania, transportu, zabezpieczenia oraz unieszkodliwiania odpadów zawierających azbest, poniesione po dacie rozstrzygnięcia konkursu WFOŚiGW.

Kwota dofinansowania przedsięwzięcia może wynieść do 85% kwalifikowanych kosztów, jednak nie więcej niż 800 zł/Mg dla zadań obejmujących demontaż, zbieranie, transport, zabezpieczenie oraz unieszkodliwienie odpadów zawierających azbest oraz 400 zł/Mg dla zadań obejmujących wyłącznie transport, zabezpieczenie oraz unieszkodliwienie odpadów azbestowych.

Usuwanie i unieszkodliwianie odpadów niebezpiecznych, w szczególności realizacja zadań wpisujących się w programy usuwania azbestu i wyrobów zawierających azbest zostało wpisane przez Wojewódzki Fundusz Ochrony Środowiska i Gospodarki Wodnej w Gdańsku na listę programów priorytetowych, które będą realizowane w 2017 r. w ramach priorytetu III - Racjonalne gospodarowanie odpadami i ochrona powierzchni ziemi oraz w 2018 r. w ramach priorytetu III - Gospodarka o obiegu zamkniętym, w tym gospodarowanie odpadami i ochrona powierzchni ziemi²⁰

8.2. Instrumenty oferowane przez BOŚ we współpracy z Wojewódzkim Funduszem Ochrony Środowiska i Gospodarki Wodnej w Gdańsku²¹

*1 Oddział BOŚ w Gdańsku
80-824 Gdańsk, ul. Podwale Przedmiejskie 30
tel. 58 301 12 75, faks 58 301 68 88*

Obecnie, zgodnie z informacją zamieszczoną na stronie internetowej BOŚ z uwagi na fakt, iż oferta kredytowa jest zróżnicowana w zależności od województwa, w którym realizowana jest inwestycja, informacje o kredytach preferencyjnych udzielanych we współpracy z WFOŚiGW udzielane są bezpośrednio w placówkach banku i u Głównych Ekologów ds. Klientów Detalicznych oraz Głównych Ekologów ds. Klientów Korporacyjnych.

Osobą do kontaktu ds. klientów indywidualnych dla województwa pomorskiego jest:
*Sandra Wyborska
58 305-34-17, kom. 515-111-065, sandra.wyborska@bosbank.pl
Centrum Korporacyjne w Gdańsku
80-824 Gdańsk
ul. Podwale Przedmiejskie 30*

Osobą do kontaktu ds. klientów korporacyjnych dla województwa pomorskiego jest:
*Natalia Derdzikowska
58 321 26 43, kom. 515 111 787, natalia.derdzikowska@bosbank.pl
Centrum Korporacyjne w Gdańsku
80-824 Gdańsk
Podwale Przedmiejskie 30*

8.3. Bank BGŻ BNP Paribas S.A.

*Bank BGŻ BNP Paribas S.A.
ul. Kasprzaka 10/16, 01-211 Warszawa
tel. 22 860 40 00, faks 22 566 90 00
<http://www.bgzbnpparibas.pl>*

Bank BGŻ BNP Paribas S.A. współpracuje z Agencją Restrukturyzacji i Modernizacji

²⁰ Na podstawie informacji Wojewódzkiego Funduszu Ochrony Środowiska i Gospodarki Wodnej w Gdańsku

²¹ Na podstawie oferty BOŚ Bank S.A.

Rolnictwa w zakresie udzielania kredytów preferencyjnych. Podstawą do udzielania przez ARiMR pomocy ze środków krajowych, w tym dopłat do oprocentowania kredytów, jest *rozporządzenie Rady Ministrów z dnia 22 stycznia 2009 r. w sprawie realizacji niektórych zadań ARiMR* (Dz.U. Nr 22, poz. 121. z późn. zm.).

Podmiotami uprawnionymi do ubiegania się o kredyt preferencyjny są:

- 1) osoby fizyczne, posiadające pełną zdolność do czynności prawnych, z wyłączeniem emerytów i rencistów,
- 2) osoby prawne,
- 3) jednostki organizacyjne, nie posiadające osobowości prawnej,
- 4) podmioty będące mikroprzedsiębiorstwem, małym lub średnim przedsiębiorstwem, które nie znajdują się w trudnej sytuacji na których nie ciąży dotąd niezrealizowany obowiązek zwrotu pomocy wynikający z decyzji Komisji Europejskiej.

Przedmiotem kredytowania w ramach linii o symbolu **RR** zgodnie z *Warunkami i zasadami udzielania kredytów na realizację inwestycji w rolnictwie, rybactwie śródlądowym i przetwórstwie produktów rolnych, ryb, skorupiaków i mięczaków* m.in. budowa, przebudowa lub remont obiektów służących do prowadzenia działalności rolniczej w gospodarstwach rolnych lub działach specjalnych produkcji rolnej.

Warunki kredytowania są następujące:

- 1) oprocentowanie: zmienne, ustalone w oparciu o aktualną stopę redyskonta, nie mniej niż 3%,
- 2) kwota kredytu: nie może przekroczyć:
 - a) 80% wartości nakładów inwestycyjnych na gospodarstwo rolne i wynosić więcej niż 5.000.000 zł,
 - b) 70% wartości nakładów inwestycyjnych na działy specjalne produkcji rolnej i wynosić więcej 8.000.000 zł,
 - c) łączna kwota kredytów udzielonych jednemu podmiotowi na realizację równocześnie kilku inwestycji wymienionych w pkt a) i b) nie może przekroczyć 40% wysokości udzielonego kredytu.,
- 3) okres kredytowania: do 15 lat,
- 4) okres karencji: do 2 lat.

8.4. Struktura finansowania realizacji *Programu*

Do opracowania prognozowanej struktury finansowania *Programu* przyjęto następujące założenia:

1. Z budżetu Gminy Sierakowice finansowane będą akcje informacyjno-edukacyjne oraz aktualizacja bazy danych o wyrobach azbestowych.
2. Środki przewidziane w budżecie Gminy w każdym roku realizacji *Programu* będą

- wynosiły ok. 2 tys. zł (poza usuwaniem wyrobów azbestowych z obiektów, będących własnością Gminy Sierakowice).
3. Około 50% płyt azbestowo-cementowych przewidzianych do usunięcia w danym roku zostanie usunięta i unieszkodliwiona przez właścicieli obiektów z wykorzystaniem dofinansowania z Wojewódzkiego Funduszu Ochrony Środowiska i Gospodarki Wodnej w Gdańsku.
 4. Około 5% płyt azbestowo-cementowych przewidzianych do usunięcia w danym roku zostanie usunięta i unieszkodliwiona przez właścicieli obiektów z wykorzystaniem preferencyjnego dofinansowania z BGŻ BNP Paribas S.A. i Banku Ochrony Środowiska.
 5. Wyroby azbestowe z obiektów, będących własnością Gminy Sierakowice, zostaną usunięte w I etapie realizacji *Programu*.
 6. Wojewódzki Fundusz Ochrony Środowiska i Gospodarki Wodnej w Gdańsku i Narodowy Fundusz Ochrony Środowiska w kolejnych latach będą oferowały dofinansowanie zadań, polegających na bezpiecznym usuwaniu azbestu.
 7. Oferty BGŻ BNP Paribas S.A. i Banku Ochrony Środowiska w kolejnych latach będą obejmowały kredyty, z których można sfinansować zakup i montaż nowego pokrycia dachowego i wykonania termomodernizacji budynków.

Tabela nr 11 *Prognozowana struktura finansowania realizacji Programu (w zł)*

Lp.	Potencjalne źródło finansowania	2017-2023	2024-2032	Razem
1	Budżet Gminy Sierakowice	20 000	20 000	40 000
2	Środki Wojewódzkiego Funduszu Ochrony Środowiska i Gospodarki Wodnej w Gdańsku i Narodowego Funduszu Ochrony Środowiska	1 215 770	1 215 770	2 431 540
3	Kredyty w Bank BGŻ BNP Paribas S.A. i BOŚ	611 020	611 020	1 222 040
4	Środki własne właścicieli obiektów	10 397 557	10 393 600	20 791 157
	- w tym dla obiektów, będących własnością Gminy Sierakowice	1 140	0	1 140
	Razem	12 244 347	12 240 390	24 484 737

9. Monitoring procesu realizacji Programu

Monitoring realizacji zadań Programu obejmuje gromadzenie i przetwarzanie informacji o usuwaniu wyrobów zawierających azbest, a w szczególności:

1. wyników przeprowadzonych inwentaryzacji wyrobów azbestowych, ich stanu technicznego i lokalizacji na terenie Gminy Sierakowice,
2. ilości usuniętych wyrobów i wytworzonych odpadów zawierających azbest.

Monitoring Programu prowadzony będzie z wykorzystaniem bazy danych.

Monitoring realizacji Programu pozwoli na bieżącą analizę oraz kontrolę zgodności założonego harmonogramu wykonania zadań z faktycznymi działaniami podejmowanymi przez właścicieli poszczególnych obiektów. Każda zmiana w zakresie liczby budynków pokrytych płytami azbestowo-cementowymi, ilości czy też stanu wyrobów zawierających azbest zgłoszona przez właściciela budynku czy wykorzystującego wyroby azbestowe, zostanie naniesiona w bazie danych prowadzonej w Urzędzie Gminy Sierakowice, co umożliwi bieżącą aktualizację bazy.

W celu efektywnego monitorowania przyjęto wskaźniki, służące ocenie wdrażania Programu usuwania wyrobów zawierających azbest z terenu Gminy Sierakowice.

Tabela nr 12 Wskaźniki oceny wdrażania Programu

Lp.	Wskaźniki oceny	Jednostka
1	Masa wyrobów zawierających azbest na 1 km ² powierzchni Gminy	Mg/km ²
2	Masa unieszkodliwionych odpadów niebezpiecznych zawierających azbest	Mg/rok
3	Liczba „dzikich wysypisk” z odpadami azbestowymi	szt.

Na podstawie bazy danych o lokalizacji i powierzchni pokryć dachowych wykonanych z płyt azbestowo-cementowych oraz proponowanych powyżej wskaźników oceny wdrażania Programu, możliwe będzie monitorowanie Programu usuwania wyrobów zawierających azbest z terenu Gminy Sierakowice, jak również realizacja zadań określonych w Programie Oczyszczania Kraju z Azbestu na lata 2009-2032.

Dla aktualnego stanu użytkowania wyrobów zawierających azbest, stanowiącego podstawę do opracowania niniejszego Programu, wartości wskaźników monitorowania przedstawiają się następująco:

1. wskaźnik masy wyrobów zawierających azbest na 1 km² powierzchni Gminy Sierakowice powinien ulegać zmniejszeniu w każdym roku realizacji Programu,

począwszy od wartości bazowej wynoszącej 24 Mg/km² w 2017 r.

2. wskaźnik masy unieszkodliwionych odpadów niebezpiecznych zawierających azbest w [Mg/rok] w każdym roku realizacji poszczególnych etapów *Programu* powinien wynosić odpowiednio ok. 270 Mg/rok.
3. wskaźnik liczby „dzikich wysypisk” z odpadami azbestowymi na terenie Gminy Sierakowice w roku bazowym wynosi 0. Jest to szczególnie wrażliwy wskaźnik w monitorowaniu bezpiecznego usuwania wyrobów zawierających azbest. Należy zwrócić szczególną uwagę, m.in. poprzez działania informacyjno-edukacyjne, aby wyroby azbestowe po zdemontowaniu trafiły na składowisko, przyjmujące odpady azbestowe.

10. Podsumowanie

Głównym celem opracowania *Programu usuwania wyrobów zawierających azbest z terenu Gminy Sierakowice* jest zaplanowanie usunięcia wyrobów azbestowych z terenu Gminy i ich bezpieczne unieszkodliwienie do końca 2032 r.

Wykorzystując wyniki spisu z natury oraz dostępne źródła danych stwierdzono, iż:

1. Na terenie Gminy Sierakowice znajduje się 1.754 obiekty budowlane, których pokrycia dachowe zostały wykonane z użyciem wyrobów zawierających azbest.
2. Powierzchnia dachów, o których mowa w punkcie 1, wynosi 391.554 m² (4.307 Mg) i są to płyty azbestowo-cementowe płaskie i faliste.
3. Stan techniczny 100% wyrobów, o których mowa w punktach 1 i 2, jest dobry.
4. W elewacjach budynków nie zinwentaryzowano płyt azbestowo-cementowych płaskich i falistych.
5. Zinwentaryzowano 1.635 m² (18 Mg) wyrobów zawierających azbest i składowanych na posesjach.
6. Na terenie Gminy Sierakowice są wykorzystywane rury azbestowo-cementowe o łącznej masie 564 Mg.
7. Na terenie Gminy Sierakowice nie ma dróg utwardzonych odpadami zawierającymi azbest.

Łącznie zostało zinwentaryzowanych **4.889 Mg** wyrobów zawierających azbest.

Proces usuwania wyrobów zawierających azbest powinien być zakończony do końca 2032 r. Przyjęto harmonogram zgodny z *Programem Oczyszczania Kraju z Azbestu na lata 2009-2032* oraz *Planem Gospodarki Odpadami dla Województwa Pomorskiego 2022* w podziale na zadania organizacyjne, edukacyjne, informacyjne i inwestycyjne.

Na podstawie wyników inwentaryzacji wyrobów zawierających azbest stanowiących pokrycia dachowe obiektów budowlanych przyjęto, iż w każdym roku realizacji *Programu* powinno być usuwane i unieszkodliwiane około 270 Mg odpadów z wyrobów zawierających azbest.

Za usunięcie wyrobów azbestowych odpowiedzialni są właściciele i użytkownicy obiektów, w których wykorzystywane są wyroby azbestowe. Mogą oni uzyskać dofinansowanie do usuwania wyrobów azbestowych, ale brak jest mechanizmów dofinansowania usuwania azbestu dla indywidualnych gospodarstw domowych w zakresie zakupu i montażu nowego pokrycia dachowego. Są to znaczące koszty, które w głównej mierze będą ponoszone przez osoby prywatne, co w znacznym stopniu może ograniczyć tempo realizacji *Programu*.

Odpady azbestowe z terenu Gminy Sierakowice mogą być przyjmowane na składowisku w Szadółkach, a także na pozostałych ogólnodostępnych składowiskach w Polsce.

Oszacowane koszty usunięcia wyrobów zawierających azbest (łącznie z zakupem i montażem nowych pokryć dachowych) wynoszą prawie 24,5 mln zł. Koszty wymiany pokryć dachowych będą ponoszone przez właścicieli obiektów. Należy podkreślić, iż koszty usunięcia azbestu oraz zakupu i montażu nowych pokryć dachowych budynków stanowią ponad 99% kosztów realizacji *Programu*. Możliwe jest również wykorzystanie źródeł zewnętrznych finansowania części działań, polegających na bezpiecznym usuwaniu wyrobów azbestowych, tj. funduszy własnych Gminy Sierakowice, środków z Wojewódzkiego Funduszu Ochrony Środowiska i Gospodarki Wodnej w Gdańsku, kredytów preferencyjnych z Banku BGŻ BNP Paribas S.A.

Wskazane jest podjęcie działań, mających na celu podniesienie świadomości ekologicznej mieszkańców w zakresie bezpiecznego użytkowania i usuwania wyrobów azbestowych, zwłaszcza w trakcie akcji informacyjnych i edukacyjnych. Ważne jest dokonanie wyboru grupy docelowej ww. akcji.

Monitoring *Programu* powinien być prowadzony z wykorzystaniem dostępnych i nowych danych, zgodnie z przyjętymi wskaźnikami dla oceny wdrażania *Programu*.

11. Wykorzystane akty prawne i materiały

Akty prawne

1. Ustawa z dnia 19 czerwca 1997 r. o zakazie stosowania wyrobów zawierających azbest, Dz. U. z 2004 r. Nr 3, poz. 20 z późn. zm.,
2. Ustawa z dnia 14 grudnia 2012 r. o odpadach, Dz. U. z 2013 r., poz. 21 z późn. zm.,
3. Ustawa z dnia 27 kwietnia 2001 r. Prawo ochrony środowiska, Dz. U. z 2016 r. poz. 672,
4. Ustawa z dnia 19 sierpnia 2011 r. o przewozie towarów niebezpiecznych, Dz. U. Nr 227, poz. 1367 z późn. zm.,
5. Rozporządzenie Ministra Gospodarki i Pracy z dnia 14 października 2005 r. w sprawie zasad bezpieczeństwa i higieny pracy przy zabezpieczaniu i usuwaniu wyrobów zawierających azbest oraz programu szkolenia w zakresie bezpiecznego użytkowania takich wyrobów, Dz. U. Nr 216, poz. 1824,
6. Rozporządzenie Ministra Gospodarki z dnia 5 sierpnia 2010 r. zmieniające rozporządzenie w sprawie sposobów i warunków bezpiecznego użytkowania i usuwania wyrobów zawierających azbest, Dz. U. Nr 162, poz. 1089,
7. Rozporządzenie Ministra Pracy i Polityki Społecznej z dnia 6 czerwca 2014 r. w sprawie najwyższych dopuszczalnych stężeń i natężeń czynników szkodliwych dla zdrowia w środowisku pracy, Dz. U., poz. 817,
8. Rozporządzenie Ministra Gospodarki z dnia 13 grudnia 2010 r. w sprawie wymagań w zakresie wykorzystywania wyrobów zawierających azbest oraz wykorzystywania i oczyszczania instalacji lub urządzeń, w których były lub są wykorzystywane wyroby zawierające azbest, Dz. U. z 2011 r. Nr 8, poz. 31,
9. Rozporządzenie Ministra Gospodarki, Pracy i Polityki Społecznej z dnia 2 kwietnia 2004 r. w sprawie sposobów i warunków bezpiecznego użytkowania i usuwania wyrobów zawierających azbest, Dz. U. nr 71, poz. 649,
10. Rozporządzenie Ministra Infrastruktury z dnia 12 kwietnia 2002 r. w sprawie warunków technicznych, jakim powinny odpowiadać budynki i ich usytuowanie, Dz. U. Nr 75, poz. 690, z późn. zm.,
11. Rozporządzenie Ministra Środowiska z dnia 12 grudnia 2014 r. w sprawie wzorów dokumentów stosowanych na potrzeby ewidencji odpadów, Dz. U. z 2014 r., poz. 1973,
12. Rozporządzenie Ministra Środowiska z dnia 30 kwietnia 2013 r. w sprawie składowisk odpadów, Dz. U., poz. 523,
13. Rozporządzenie Ministra Środowiska z dnia 9 grudnia 2014 r. w sprawie katalogu odpadów, Dz. U. z 2014 r., poz. 1923,
14. Rozporządzenie Ministra Środowiska z dnia 20 grudnia 2012 r. zmieniające rozporządzenie w sprawie sposobu przedkładania marszałkowi województwa informacji o rodzaju, ilości i miejscach występowania substancji stwarzających szczególne zagrożenie dla środowiska, Dz. U. z 2013 r., poz. 24,
15. Rozporządzenie Ministra Środowiska z dnia 20 grudnia 2012 r. w sprawie sposobu prowadzenia przez marszałka województwa rejestru wyrobów zawierających azbest, Dz. U. z 2013 r., poz. 25,
16. Rozporządzenia Ministra Transportu, Budownictwa i Gospodarki Morskiej z dnia 15 lutego 2012 r. w sprawie świadectwa dopuszczenia pojazdu ADR, Dz. U. z 2015 r., poz. 320,
17. Obwieszczenie Ministra Infrastruktury i Rozwoju z dnia 18 grudnia 2013 r. w sprawie ogłoszenia jednolitego tekstu rozporządzenia Ministra Transportu, Budownictwa i Gospodarki Morskiej w sprawie egzaminów dla kierowców przewożących towary niebezpieczne, Dz. U. z 2014 r., poz. 304,
18. Oświadczenie Rządowe z dnia 26 marca 2015 r. w sprawie wejścia w życie zmian do załączników A i B do Umowy europejskiej dotyczącej międzynarodowego przewozu drogowego towarów niebezpiecznych (ADR), sporządzonej w Genewie dnia 30 września 1957 r. Dz. U. z 2015 r., poz. 882.

Materiały, opracowania i dokumenty

19. „Azbest. Ekspozycja zawodowa i środowiskowa.”, red. Neonila Szeszenia-Dąbrowska, Łódź, 2004,
20. „Bezpieczne postępowania z azbestem i materiałami zawierającymi azbest”, red. Jerzy Dyczek, Materiały specjalistycznego kursu szkoleniowego, AGH, Kraków, 26-27.06.2003,
21. „Zbiór przepisów i procedur dotyczących bezpiecznego postępowania z wyrobami zawierającymi azbest”, Ministerstwo Gospodarki, Warszawa, 2001,
22. Bank Danych Lokalnych, www.stat.gov.pl,
23. Baza azbestowa, www.bazaazbestowa.gov.pl,
24. Gminny plan usuwania wyrobów zawierających azbest – wzór, Ministerstwo Gospodarki, Warszawa, 2007,
25. Plan Gospodarki Odpadami dla Województwa Pomorskiego 2022,
26. Program Oczyszczania Kraju z Azbestu na lata 2009-2032, Warszawa, 2010,
27. Strona internetowa ARiMR, www.arimr.gov.pl,
28. Strona internetowa BGŻ, www.bgz.bnpparibas.pl,
29. Strona internetowa BOŚ, www.bosbank.pl,

12. Spis tabel, wykresów, map i załączników

Spis tabel

Tabela nr 1 Płyty azbestowo-cementowe stanowiące pokrycia dachowe obiektów budowlanych	23
Tabela nr 2 Wyniki inwentaryzacji dachów z płyt azbestowo-cementowych w podziale na miejscowości Gminy Sierakowice	24
Tabela nr 3 Wyniki inwentaryzacji dachów obiektów budowlanych według stopni pilności usunięcia wyrobów azbestowych z terenu Gminy Sierakowice	28
Tabela nr 4 Struktura własnościowa obiektów, w których są wykorzystywane wyroby azbestowe	29
Tabela nr 5 Funkcje budynków z pokryciem azbestowo-cementowym	34
Tabela nr 6 Wyroby zawierające azbest zmagazynowane na posesjach	36
Tabela nr 7 Podsumowanie wyników inwentaryzacji na terenie Gminy Sierakowice	36
Tabela nr 8 Harmonogram realizacji Programu w podziale na 2 etapy	41
Tabela nr 9 Nakłady finansowe na usunięcie płyt azbestowo-cementowych stanowiących pokrycia dachowe obiektów budowlanych (w zł)	44
Tabela nr 10 Szacunkowe całkowite koszty realizacji Programu (w zł)	45
Tabela nr 11 Prognozowana struktura finansowania realizacji Programu (w zł)	49
Tabela nr 12 Wskaźniki oceny wdrażania Programu	50

Spis wykresów

Wykres nr 1 Porównanie liczby obiektów budowlanych z wyrobami azbestowymi w poszczególnych miejscowościach Gminy Sierakowice	31
Wykres nr 2 Porównanie ilości wyrobów azbestowych w poszczególnych miejscowościach Gminy Sierakowice	33

Spis map

Mapa nr 1 Szczegółowa mapa rozmieszczenia wyrobów zawierających azbest na terenie Gminy Sierakowice	26
Mapa nr 2 Wyroby azbestowe w obrębach ewidencyjnych Gminy Sierakowice	35
Mapa nr 3 Rozmieszczenie składowisk przyjmujących odpady azbestowe w Polsce	40

Spis załączników

Załącznik 1. Wzór oznakowania instalacji lub urządzeń zawierających azbest, rur azbestowo-cementowych oraz dróg utwardzonych odpadami azbestowymi	57
Załącznik 2. Wzór informacji o wyrobach zawierających azbest	58
Załącznik 3. Wzór oceny stanu i możliwości bezpiecznego użytkowania wyrobów zawierających azbest	59
Załącznik 4. Wzór informacji o rodzaju, ilości i miejscach występowania substancji stwarzających szczególne zagrożenie dla środowiska	61
Załącznik 5. Karta ewidencji odpadu	63
Załącznik 6. Karta przekazania odpadu	64
Załącznik 7. Szczegółowe zestawienie wyników inwentaryzacji	65

Załącznik 1. Wzór oznakowania instalacji lub urządzeń zawierających azbest, rur azbestowo-cementowych oraz dróg utwardzonych odpadami azbestowymi

Pomieszczenie zawiera azbest*



* Tylko w przypadku oznakowania pomieszczenia w związku z brakiem możliwości trwałego umieszczenia oznakowania na instalacji lub urządzeniu zawierającym azbest.

Wszystkie instalacje lub urządzenia zawierające azbest oraz rury azbestowo-cementowe powinny być oznakowane w następujący sposób:

- 1) oznakowanie zgodne z podanym wzorem powinno mieć wymiary: co najmniej 5 cm wysokości (H) i 1/2H szerokości;
- 2) oznakowanie powinno składać się z:
 - a) części górnej ($h = 40\% H$) zawierającej literę "a" w białym kolorze na czarnym tle,
 - b) części dolnej ($60\% H$) zawierającej standardowy napis w białym lub czarnym kolorze na czerwonym tle; napis powinien być wyraźnie czytelny;
- 3) jeżeli wyrób zawiera krokidolit, standardowo stosowany zwrot "zawiera azbest" powinien być zastąpiony zwrotem "zawiera krokidolit/azbest niebieski".

Wzór oznakowania dróg utwardzonych odpadami zawierającymi azbest przed wejściem w życie ustawy z dnia 19 czerwca 1997 r. o zakazie stosowania wyrobów zawierających azbest, ale niezabezpieczonych trwale przed emisją włókien azbestu



Wszystkie drogi utwardzone odpadami zawierającymi azbest przed wejściem w życie ustawy z dnia 19 czerwca 1997 r. o zakazie stosowania wyrobów zawierających azbest, ale niezabezpieczone trwale przed emisją włókien azbestu, powinny być oznakowane w następujący sposób:

- 1) oznakowanie zgodne z podanym wzorem powinno mieć wymiary: co najmniej 30 cm wysokości (H) i 1/2H szerokości;
- 2) oznakowanie powinno składać się z:
 - a) części górnej ($h = 40\% H$) zawierającej literę "a" w białym kolorze na czarnym tle,
 - b) części dolnej ($60\% H$) zawierającej standardowy napis w białym lub czarnym kolorze na czerwonym tle; napis powinien być wyraźnie czytelny.

Załącznik 2. Wzór informacji o wyrobach zawierających azbest

INFORMACJA O WYROBACH ZAWIERAJĄCYCH AZBEST¹⁾1. Nazwa miejsca/urządzenia/instalacji, adres²⁾:

.....

2. Wykorzystujący wyroby zawierające azbest – imię i nazwisko lub nazwa i adres:

.....

3. Rodzaj zabudowy³⁾:4. Numer działki ewidencyjnej⁴⁾:5. Numer obrębu ewidencyjnego⁴⁾:6. Nazwa, rodzaj wyrobu⁵⁾:7. Ilość posiadanych wyrobów⁶⁾:8. Stopień pilności⁷⁾:9. Zaznaczenie miejsca występowania wyrobów⁸⁾:

a) nazwa i numer dokumentu:

b) data ostatniej aktualizacji:

10. Przewidywany termin usunięcia wyrobów:

11. Ilość usuniętych wyrobów zawierających azbest przekazanych do unieszkodliwienia⁶⁾:
(podpis)

data

¹⁾ Za wyrób zawierający azbest uznaje się każdy wyrób zawierający wagowo 0,1 % lub więcej azbestu.

²⁾ Adres faktycznego miejsca występowania azbestu należy uzupełnić w następującym formacie: województwo, powiat, gmina, miejscowość, ulica, numer nieruchomości.

³⁾ Należy podać rodzaj zabudowy: budynek mieszkalny, budynek gospodarczy, budynek przemysłowy, budynek mieszkalno-gospodarczy, inny.

⁴⁾ Należy podać numer działki ewidencyjnej i numer obrębu ewidencyjnego faktycznego miejsca występowania azbestu.

⁵⁾ Przy określaniu rodzaju wyrobu zawierającego azbest należy stosować następującą klasyfikację:

- płyty azbestowo-cementowe płaskie stosowane w budownictwie,
- płyty faliste azbestowo-cementowe stosowane w budownictwie,
- rury i złącza azbestowo-cementowe,
- rury i złącza azbestowo-cementowe pozostawione w ziemi,
- izolacje natryskowe środkami zawierającymi w swoim składzie azbest,
- wyroby cierne azbestowo-kauczukowe,
- przędza specjalna, w tym włókna azbestowe obrobione,
- szczeliwa azbestowe,
- taśmy tkane i plecione, sznury i sznurki,
- wyroby azbestowo-kauczukowe, z wyjątkiem wyrobów ciernych,
- papier, tektura,
- drogi zabezpieczone (drogi utwardzone odpadami zawierającymi azbest przed wejściem w życie ustawy z dnia 19 czerwca 1997 r. o zakazie stosowania wyrobów zawierających azbest, po trwałym zabezpieczeniu przed emisją włókien azbestu),
- drogi utwardzone odpadami zawierającymi azbest przed wejściem w życie ustawy z dnia 19 czerwca 1997 r. o zakazie stosowania wyrobów zawierających azbest, ale niezabezpieczone trwale przed emisją włókien azbestu,
- inne wyroby zawierające azbest, oddzielnie niewymienione, w tym papier i tektura; podać jakie.

⁶⁾ Ilość wyrobów zawierających azbest należy podać w jednostkach właściwych dla danego wyrobu (kg, m², m³, m.b., km).

⁷⁾ Według „Oceny stanu i możliwości bezpiecznego użytkowania wyrobów zawierających azbest” określonej w załączniku nr 1 do rozporządzenia Ministra Gospodarki, Pracy i Polityki Społecznej z dnia 2 kwietnia 2004 r. w sprawie sposobów i warunków bezpiecznego użytkowania i usuwania wyrobów zawierających azbest (Dz. U. Nr 71, poz. 649 oraz z 2010 r. Nr 162, poz. 1089).

⁸⁾ Nie dotyczy osób fizycznych niebędących przedsiębiorcami. Należy podać nazwę i numer dokumentu oraz datę jego ostatniej aktualizacji, w którym zostały oznaczone miejsca występowania wyrobów zawierających azbest, w szczególności planu sytuacyjnego terenu instalacji lub urządzenia zawierającego azbest, dokumentacji technicznej.

Załącznik 3. Wzór oceny stanu i możliwości bezpiecznego użytkowania wyrobów zawierających azbest**OCENA
stanu i możliwości bezpiecznego użytkowania wyrobów zawierających azbest**

Nazwa miejsca/obiektu/urządzenia budowlanego/instalacji przemysłowej:

.....

Adres miejsca/obiektu/urządzenia budowlanego/instalacji przemysłowej:

.....

Rodzaj zabudowy¹⁾:Numer działki ewidencyjnej²⁾:Numer obrębu ewidencyjnego²⁾:Nazwa, rodzaj wyrobu³⁾:Ilość wyrobów⁴⁾:Data sporządzenia poprzedniej oceny⁵⁾:

Grupa/ nr	Rodzaj i stan wyrobu	Punkty	Ocena
I	Sposób zastosowania azbestu		
1	Powierzchnia pokryta masą natryskową z azbestem (torkret)	30	
2	Tynk zawierający azbest	30	
3	Lekkie płyty izolacyjne z azbestem (ciężar obj. < 1 000 kg/m ³)	25	
4	Pozostałe wyroby z azbestem (np. pokrycia dachowe, elewacyjne)	10	
II	Struktura powierzchni wyrobu z azbestem		
5	Duże uszkodzenia powierzchni, naruszona struktura włókien	60	
6	Niewielkie uszkodzenia powierzchni (rysy, odpryski, załamania), naruszona struktura włókien	30	
7	Ścisła struktura włókien przy braku warstwy zabezpieczającej lub jej dużych ubytkach	15	
8	Warstwa zabezpieczająca bez uszkodzeń	0	
III	Możliwość uszkodzenia powierzchni wyrobu z azbestem		
9	Wyrób jest przedmiotem jakichś prac	30	
10	Wyrób bezpośrednio dostępny (do wysokości 2 m)	15	
11	Wyrób narażony na uszkodzenia mechaniczne	10	
12	Wyrób narażony na wstrząsy i drgania lub czynniki atmosferyczne	10	
13	Wyrób nie jest narażony na wpływy zewnętrzne	0	
IV	Miejsce usytuowania wyrobu w stosunku do pomieszczeń użytkowych		
14	Bezpośrednio w pomieszczeniu	30	
15	Za zawieszonym, nieszczelnym sufitem lub innym pokryciem	25	
16	W systemie wywietrzania pomieszczenia (kanały wentylacyjne)	25	
17	Na zewnątrz obiektu (np. tynk)	20	
18	Elementy obiektu (np. osłony balkonowe, filarki międzyokienne)	10	
19	Za zawieszonym szczelnym sufitem lub innym pokryciem, ponad pyłoszczelną powierzchnią lub poza szczelnym kanałem wentylacyjnym	5	
20	Bez kontaktu z pomieszczeniem (np. na dachu odizolowanym od pomieszczeń mieszkalnych)	0	

V	Wykorzystanie miejsca/obiektu/urządzenia budowlanego/instalacji przemysłowej		
21	Regularne przez dzieci, młodzież lub sportowców	40	
22	Stale lub częste (np. zamieszkanie, miejsce pracy)	30	
23	Czasowe (np. domki rekreacyjne)	15	
24	Rzadkie (np. strychy, piwnice, komórki)	5	
25	Nie użytkowane (np. opuszczone zabudowania mieszkalne lub gospodarskie, wyłączone z użytkowania obiekty, urządzenia lub instalacje)	0	
SUMA PUNKTÓW OCENY			
STOPIEŃ PILNOŚCI			

UWAGA: W każdej z pięciu grup arkusza należy wskazać co najmniej jedną pozycję. Jeśli w grupie zostanie wskazana więcej niż jedna pozycja, sumując punkty z poszczególnych grup, należy uwzględnić tylko pozycję o najwyższej punktacji w danej grupie. Sumaryczna liczba punktów pozwala określić stopień pilności:

Stopień pilności I od 120 punktów

wymagane pilnie usunięcie (wymiana na wyrób bezazbestowy) lub zabezpieczenie

Stopień pilności II od 95 do 115 punktów

wymagana ponowna ocena w terminie do 1 roku

Stopień pilności III do 90 punktów

wymagana ponowna ocena w terminie do 5 lat

.....
Oceniający
(nazwisko i imię)

.....
Właściciel/Zarządca
(podpis)

.....
(miejscowość, data)

.....
(adres lub pieczęć z adresem)

Objaśnienia:

¹⁾ Należy podać rodzaj zabudowy: budynek mieszkalny, budynek gospodarczy, budynek przemysłowy, inny.

²⁾ Należy podać numer obrębu ewidencyjnego i numer działki ewidencyjnej faktycznego miejsca występowania azbestu.

³⁾ Przy określaniu rodzaju wyrobu zawierającego azbest należy stosować następującą klasyfikację:

- płyty azbestowo-cementowe płaskie stosowane w budownictwie,
- płyty faliste azbestowo-cementowe dla budownictwa,
- rury i złącza azbestowo-cementowe,
- izolacje natryskowe środkami zawierającymi w swoim składzie azbest,
- wyroby cierne azbestowo-kauczukowe,
- przędza specjalna, w tym włókna azbestowe obrobione,
- szczeliwa azbestowe,
- taśmy tkane i plecione, sznury i sznurki,
- wyroby azbestowo-kauczukowe, z wyjątkiem wyrobów ciernych,
- papier, tektura,
- inne wyroby zawierające azbest, oddzielnie niewymienione, w tym papier i tektura, podać jakie.

⁴⁾ Ilość wyrobów azbestowych podana w jednostkach masy (Mg) oraz w jednostkach właściwych dla danego wyrobu (m², m³, mb).

⁵⁾ Należy podać datę przeprowadzenia poprzedniej oceny; jeśli jest to pierwsza ocena, należy wpisać „pierwsza ocena”.

Załącznik 4. Wzór informacji o rodzaju, ilości i miejscach występowania substancji stwarzających szczególne zagrożenie dla środowiska

Gmina:
 Powiat:
 Województwo:

Informacje za okres:
 określające stan na dzień:

Dział 1. Informacje dotyczące azbestu

Lp.	Opis pola	Informacje
Informacje ogólne		
1	Rok, którego dotyczą informacje ¹⁾	
2	Identyfikator województwa ¹⁾	
3	Identyfikator powiatu ¹⁾	
4	Identyfikator gminy ¹⁾	
5	Rodzaj gminy ^{1), 2)}	
Informacje dotyczące wyrobu zawierającego azbest		
6	Miejscowość, w której wyrób jest zlokalizowany ¹⁾	
7	Ulica ¹⁾	
8	Numer domu	
9	Numer działki ewidencyjnej ³⁾	
10	Obręb ewidencyjny ^{1), 4)}	
11	Rodzaj zabudowy ⁵⁾	
12	Nazwa miejsca lub urządzenia lub instalacji	
13	Nazwa i rodzaj wyrobu ⁶⁾	
14	Przewidywany termin usunięcia wyrobu	
15	Ilość posiadanego wyrobu ⁷⁾	
16	Ilość odpadów zawierających azbest przekazanych do unieszkodliwienia ⁸⁾	
17	Stopień pilności ⁹⁾	
18	Nazwa i numer dokumentu, na którym jest oznaczone miejsce występowania wyrobu	
19	Data ostatniej aktualizacji dokumentu	
Informacje dotyczące wprowadzania i zmian informacji		
20	Data wprowadzenia informacji	
21	Data ostatniej zmiany informacji	
22	Imię i nazwisko osoby dokonującej wpisu do rejestru	

Objaśnienia:

1) Zgodne z krajowym rejestrem urzędowym podziału terytorialnego kraju, o którym mowa w ustawie z dnia 29 czerwca 1995 r. o statystyce publicznej (Dz. U. z 2012 r. poz. 591 oraz z 2013 r. poz. 2), zwanym dalej „rejestrem TERYT”.

2) Należy podać rodzaj gminy: miejska, wiejska, miejsko-wiejska, zgodnie z rejestrem TERYT.

3) Należy podać numer działki ewidencyjnej faktycznego miejsca występowania azbestu.

4) Należy podać numer obrębu ewidencyjnego faktycznego miejsca występowania azbestu.

5) Należy podać rodzaj zabudowy: budynek mieszkalny, budynek gospodarczy, budynek przemysłowy, budynek mieszkalno-gospodarczy, inny.

6) Przy określaniu rodzaju wyrobu zawierającego azbest należy stosować następującą klasyfikację:

- płyty azbestowo-cementowe płaskie stosowane w budownictwie,
- płyty azbestowo-cementowe faliste stosowane w budownictwie,
- rury i złącza azbestowo-cementowe,
- rury i złącza azbestowo-cementowe pozostawione w ziemi,
- izolacje natryskowe wykonane środkami zawierającymi w swoim składzie azbest,
- wyroby cierne azbestowo-kauczukowe,
- przędza specjalna, w tym włókna azbestowe obrobione,
- szczeliwa azbestowe,
- taśmy tkane i plecione, sznury i sznurki,
- wyroby azbestowo-kauczukowe, z wyjątkiem wyrobów ciernych,
- papier, tektura,
- drogi zabezpieczone (drogi utwardzone odpadami zawierającymi azbest przed dniem wejścia w życie ustawy z dnia 19 czerwca 1997 r. o zakazie stosowania wyrobów zawierających azbest (Dz. U. z 2004 r. Nr 3, poz. 20, z późn. zm.), po

- trwałym zabezpieczeniu przed emisją włókien azbestu),
- drogi utwardzone odpadami zawierającymi azbest przed dniem wejścia w życie ustawy z dnia 19 czerwca 1997 r. o zakazie stosowania wyrobów zawierających azbest, które nie zostały zabezpieczone trwale przed emisją włókien azbestu,
 - inne wyroby zawierające azbest, oddzielnie niewymienione, w tym papier i tektura; podać jakie.
- 7) Ilość wyrobu należy podać w jednostce właściwej dla danego wyrobu (kg, m², m³, m, km).
- 8) Ilość odpadu należy podać w jednostce właściwej dla danego odpadu (kg).
- 9) Określony na podstawie oceny stanu i możliwości bezpiecznego użytkowania wyrobów zawierających azbest, o której mowa w § 4 ust. 2 rozporządzenia Ministra Gospodarki, Pracy i Polityki Społecznej z dnia 2 kwietnia 2004 r. w sprawie sposobów i warunków bezpiecznego użytkowania i usuwania wyrobów zawierających azbest (Dz. U. Nr 71, poz. 649, z późn. zm.).

[illegible]

- 3) Nie dotyczy komunalnych osadów ściekowych stosowanych w celach, o których mowa w art. 96 ust. 1 ustawy z dnia 14 grudnia 2012 r. o odpadach, prowadzącego zakład przetwarzania, o którym mowa w ustawie z dnia 29 lipca 2005 r. o zużytych sprzęcie elektrycznym i elektronicznym (Dz. U. z 2013 r. poz. 1155, z późn. zm.), w zakresie odpadów powstałych w wyniku demontażu zużytego sprzętu elektrycznego i elektronicznego oraz prowadzącego stację demontażu i prowadzącego punkt zbierania pojazdów, o których mowa w ustawie z dnia 20 stycznia 2005 r. o recyklingu pojazdów wycofanych z eksploatacji (Dz. U. z 2013 r. poz. 1162, z późn. zm.), w zakresie gospodarowania pojazdami wycofanymi z eksploatacji oraz sprzedawcy odpadów i pośrednika w obrocie odpadami. W przypadku odpadów komunalnych do wypełnienia karty ewidencji odpadów jest obowiązany podmiot, który uzyskał wpis do rejestru określonego w art. 9 b ustawy z dnia 13 września 1996 r. o utrzymaniu czystości i porządku w gminach.
- 4) W przypadku wytwarzania, zbierania, przetwarzania odpadów należy sporządzać osobną kartę ewidencji odpadów dla każdego miejsca prowadzenia działalności. W przypadku usług, o których mowa w art. 3 ust. 1 pkt 32 ustawy z dnia 14 grudnia 2012 r. o odpadach, kartę należy sporządzić dla danego rodzaju odpadu dla wszystkich świadczonych usług z terenu danego województwa. W przypadku odbierania odpadów komunalnych należy sporządzić osobno kartę dla każdej gminy, z terenu której odpady komunalne są odbierane.
- 5) Zgodnie z katalogiem odpadów określonym w przepisach wydanych na podstawie art. 4 ust. 3 ustawy z dnia 14 grudnia 2012 r. o odpadach.
- 6) Dotyczy działalności w zakresie unieszkodliwiania PCB.
- 7) Podać imię i nazwisko lub nazwę posiadacza odpadów. W przypadku odbierania odpadów komunalnych posiadaczem obowiązany do wypełnienia karty ewidencji odpadów jest podmiot, który uzyskał wpis do rejestru określonego w art. 9b ustawy z dnia 13 września 1996 r. o utrzymaniu czystości i porządku w gminach.
- 8) Podać numer rejestrowy, o którym mowa w art. 54 ust. 1 ustawy z dnia 14 grudnia 2012 r. o odpadach.
- 9) O ile posiada.
- 10) Podać adres zamieszkania lub siedziby posiadacza odpadów.
- 11) Podać adres miejsca prowadzenia działalności. W przypadku prowadzenia działalności w zakresie obiektów liniowych, o których mowa w art. 3 pkt 3a ustawy z dnia 7 lipca 1994 r. – Prawo budowlane, oraz w przypadku wykonywania usług, o których mowa w art. 3 ust. 1 pkt 32 ustawy z dnia 14 grudnia 2012 r. o odpadach, należy wpisać nazwę województwa i gminy, na terenie których są wytwarzane odpady w związku z prowadzeniem działalności w zakresie ww. obiektów liniowych lub świadczeniem ww. usług. W przypadku podmiotu, który uzyskał wpis do rejestru określonego w art. 9b ustawy z dnia 13 września 1996 r. o utrzymaniu czystości i porządku w gminach, należy podać nazwę województwa i gminy.
- 12) Zaznaczyć symbolem X właściwy kwadrat: W – wytwarzanie odpadów, Zb – zbieranie odpadów, Od – odzysk, Un – unieszkodliwianie, Ok – odbieranie odpadów komunalnych.
- 13) Podać masę odpadów z dokładnością do trzeciego miejsca po przecinku dla odpadów niebezpiecznych oraz innych niż niebezpieczne. W przypadku gdy masa odpadów jest mniejsza niż 1 kg, należy podać masę w zaokrągleniu do 1 kg.
- 14) Nie dotyczy odpadów komunalnych.
- 15) Wypełnia podmiot, który uzyskał wpis do rejestru określonego w art. 9b ustawy z dnia 13 września 1996 r. o utrzymaniu czystości i porządku w gminach.
- 16) Podać numer karty przekazania odpadów, na podstawie której odpad został przyjęty. W przypadku przywozu odpadów na terytorium kraju należy wpisać – „Przywóz do RP”. W przypadku przyjmowania odpadów z innego miejsca prowadzenia działalności danego posiadacza odpadów, należy wskazać to miejsce, podając – nazwę województwa, nazwę miejscowości, ulicę, nr domu i lokalu. W przypadku przyjmowania odpadów od posiadacza zwolnionego z obowiązku prowadzenia ewidencji odpadów, należy wpisać – „Z”.
- 17) Symbole R określają procesy odzysku zgodnie z załącznikiem nr 1 do ustawy z dnia 14 grudnia 2012 r. o odpadach. Symbole D określają procesy unieszkodliwiania odpadów zgodnie z załącznikiem nr 2 do ustawy z dnia 14 grudnia 2012 r. o odpadach.
- 18) Wpisać „Rec” – w przypadku gdy odpady są poddawane recyklingowi w rozumieniu art. 3 ust. 1 pkt 23 ustawy z dnia 14 grudnia 2012 r. o odpadach. Wpisać „Wtn” – w przypadku wypełniania terenów niekorzystnie przekształconych, rozumianego jako proces odzysku rodzajów odpadów, o których mowa w przepisach wydanych na podstawie art. 30 ust. 5 ustawy z dnia 14 grudnia 2012 r. o odpadach. Wpisać „Ppu” – w przypadku przygotowania do ponownego użycia w rozumieniu art. 3 ust. 1 pkt 22 ustawy z dnia 14 grudnia 2012 r. o odpadach. W pozostałych przypadkach rubryka pozostaje pusta.
- 19) Podać numer karty przekazania odpadów, na podstawie której odpad został przekazany innemu posiadaczowi odpadów. W przypadku wywozu odpadów poza terytorium kraju należy wpisać – „Wywóz poza RP”. W przypadku przekazania odpadów osobom fizycznym lub jednostkom organizacyjnym niebędącym przedsiębiorcami do wykorzystania na własne potrzeby zgodnie z przepisami wydanyymi na podstawie art. 27 ust. 10 ustawy z dnia 14 grudnia 2012 r. o odpadach, należy wpisać – „Przekazane os. fiz.”. W przypadku przekazywania odpadów innemu posiadaczowi odpadów zwolnionemu z obowiązku prowadzenia ewidencji odpadów, należy wpisać – „Z”. W przypadku przekazywania do innego miejsca prowadzenia działalności danego posiadacza odpadów, należy wskazać to miejsce, podając – nazwę województwa, nazwę miejscowości, ulicę, nr domu i lokalu.

Załącznik 6. Karta przekazania odpadu

KARTA PRZEKAZANIA ODPADÓW				Nr karty ¹⁾		Rok kalendarzowy	
Nazwa i adres posiadacza odpadów, który przekazuje odpad ^{2),3)}		Nazwa i adres posiadacza odpadów transportującego odpad ^{2),4),5)}		Nazwa i adres posiadacza odpadów, który przejmuję odpad ^{4),6)}			
Miejsce prowadzenia działalności ⁷⁾				Miejsce prowadzenia działalności ⁷⁾			
Nr rejestrowy ⁸⁾		Nr rejestrowy ^{5),8)}		Nr rejestrowy ⁸⁾		Nr rejestrowy ⁸⁾	
NIP ⁹⁾		NIP ^{9),8)}		NIP ⁹⁾		NIP ⁹⁾	
REGON ⁹⁾		REGON ^{5),9)}		REGON ⁹⁾		REGON ⁹⁾	
Posiadacz odpadów, któremu należy przekazać odpad ¹⁰⁾							
Rodzaj procesu przetwarzania, któremu powinien zostać poddany odpad ¹¹⁾							
Wnoszę o wydanie dokumentu potwierdzającego unieszkodliwienie zakaźnych odpadów medycznych lub zakaźnych odpadów weterynaryjnych ¹²⁾		TAK <input type="checkbox"/>		NIE <input type="checkbox"/>			
Kod odpadu ¹³⁾		Rodzaj odpadu ¹³⁾					
Data/miesiąc ^{14), 15)}		Masa przekazanych odpadów [Mg] ¹⁶⁾		Numer rejestracyjny pojazdu, przyczepy lub naczepy ^{17), 17)}		Numer certyfikatu oraz numery pojemników ¹⁸⁾	
Potwierdzam przekazanie odpadu		Potwierdzam przyjęcie odpadów do transportu i wykonanie usługi transportu ^{19), 19)}		Potwierdzam przejęcie odpadu			
data, pieczęć ¹⁹⁾ i podpis		data, pieczęć ¹⁹⁾ i podpis		data, pieczęć ¹⁹⁾ i podpis			

Objaśnienia:

- 1) Numer jest nadawany przez posiadacza odpadów, który przekazuje odpad.
- 2) Podać imię i nazwisko lub nazwę podmiotu oraz adres zamieszkania lub siedziby.
- 3) W przypadku odpadów komunalnych do wypełnienia karty przekazania odpadów jest obowiązany podmiot, który uzyskał wpis do rejestru określonego w art. 9b ustawy z dnia 13 września 1996 r. o utrzymaniu czystości i porządku w gminach (Dz. U. z 2013 r. poz. 1399, z późn. zm.). Kartę przekazania odpadów należy wypełnić osobno dla każdej gminy, z której odpady są odbierane.
- 4) Dotyczy posiadacza odpadów transportującego odpady.
- 5) W przypadku gdy odpad jest transportowany kolejno przez dwóch lub więcej prowadzących działalność w zakresie transportu odpadów, w oznaczonych rubrykach należy podać wymagane dane i podpisy wszystkich transportujących odpad z zachowaniem kolejności transportowania odpadu.
- 6) W przypadku władających powierzchnią ziemi, na której komunalne osady ściekowe są stosowane zgodnie z art. 71 i art. 96 ustawy z dnia 14 grudnia 2012 r. o odpadach (Dz. U. z 2013 r. poz. 21, z późn. zm.), należy podać imię i nazwisko oraz adres zamieszkania.
- 7) Podać adres miejsca prowadzenia działalności. W przypadku prowadzenia działalności w zakresie obiektów liniowych, o których mowa w art. 3 pkt 3a ustawy z dnia 7 lipca 1994 r. – Prawo budowlane (Dz. U. z 2013 r. poz. 1409, z późn. zm.), oraz w przypadku wykonywania usług, o których mowa w art. 3 ust. 1 pkt 32 ustawy z dnia 14 grudnia 2012 r. o odpadach, należy wpisać nazwę województwa i gminy, na terenie których są wytwarzane odpady w związku z prowadzoną działalnością w zakresie ww. obiektów liniowych lub świadczeniem ww. usług. W przypadku podmiotu, który uzyskał wpis do rejestru określonego w art. 9b ustawy z dnia 13 września 1996 r. o utrzymaniu czystości i porządku w gminach, należy podać nazwę województwa i gminy.
- 8) O ile dotyczy. Podać numer rejestrowy, o którym mowa w art. 54 ust. 1 ustawy z dnia 14 grudnia 2012 r. o odpadach.
- 9) O ile posiada.
- 10) Podać imię i nazwisko lub nazwę oraz adres, pod który należy dostarczyć odpad.
- 11) Dotyczy stacji demontażu w przypadku przekazywania odpadów powstałych w wyniku demontażu pojazdów wycofanych z eksploatacji innemu posiadaczowi odpadów oraz zarządzającemu składowiskiem odpadów niebezpiecznych przeznaczonym do czasowego składowania odpadów rtęci metalicznej przekazującego te odpady do dalszego unieszkodliwienia, należy podać symbol R lub D. Symbole R określają procesy odzysku zgodnie z załącznikiem nr 1 do ustawy z dnia 14 grudnia 2012 r. o odpadach. Symbole D określają procesy unieszkodliwiania odpadów zgodnie z załącznikiem nr 2 do ustawy z dnia 14 grudnia 2012 r. o odpadach.
- 12) Dotyczy wyłącznie wytwórcy zakaźnych odpadów medycznych lub zakaźnych odpadów weterynaryjnych przekazującego te odpady do unieszkodliwienia w spalarni odpadów. W przypadku gdy wytwórca zakaźnych odpadów medycznych lub zakaźnych odpadów weterynaryjnych przekazuje odpady zbierającemu, który uzyskał zezwolenie, o którym mowa w art. 23 ust. 4 ustawy z dnia 14 grudnia 2012 r. o odpadach, należy sporządzić osobny wniosek o wydanie dokumentu potwierdzającego unieszkodliwienie i przekazać go do spalarni odpadów.
- 13) Zgodnie z katalogiem odpadów określonym w przepisach wydanych na podstawie art. 4 ust. 3 ustawy z dnia 14 grudnia 2012 r. o odpadach.
- 14) W przypadku odpadów niebezpiecznych podać każdą datę przekazania odpadu.
- 15) Karta może być stosowana jako jednorazowa karta przekazania odpadów lub jako zbiorcza karta przekazania odpadów obejmująca odpad danego rodzaju przekazywany łącznie w czasie jednego miesiąca kalendarzowego, za pośrednictwem tego samego transportującego odpady, temu samemu posiadaczowi odpadów.
- 16) Podać masę odpadów z dokładnością do trzeciego miejsca po przecinku dla odpadów niebezpiecznych oraz innych niż niebezpieczne. W przypadku gdy masa odpadów jest mniejsza niż 1 kg, należy podać masę w zaokrągleniu do 1 kg.
- 17) Dotyczy odpadów niebezpiecznych.
- 18) W przypadku posiadacza odpadów przekazującego odpady rtęci metalicznej do czasowego składowania na składowisku odpadów niebezpiecznych przeznaczonym do czasowego składowania odpadów rtęci metalicznej oraz w przypadku zarządzającego składowiskiem odpadów niebezpiecznych przeznaczonym do czasowego składowania odpadów rtęci metalicznej przekazującego te odpady do dalszego unieszkodliwienia, należy podać numer certyfikatu oraz numery pojemników.
- 19) Nie dotyczy dokumentu opatrzonego bezpiecznym podpisem elektronicznym.

Załącznik 7. Szczegółowe zestawienie wyników inwentaryzacji

Lp.	Miejscowość	Ulica	Nr	Nr obrębu	Nr działki ew.	Typ płyt	Stan płyt	Ilość m ²
1	Ameryka		44	220504_2.0007	280/2	2	3	199
2	Ameryka		44	220504_2.0007	280/2	2	3	150
3	Bącka Huta		2	220504_2.0001	124	2	3	41
4	Bącka Huta		3	220504_2.0001	123/2	2	3	116
5	Bącka Huta		5	220504_2.0001	120	2	3	42
6	Bącka Huta		6	220504_2.0001	114/3	2	3	191
7	Bącka Huta		8	220504_2.0001	107/2	2	3	161
8	Bącka Huta		10	220504_2.0001	26/25	2	3	153
9	Bącka Huta		12	220504_2.0001	95/1	2	3	143
10	Bącka Huta		12	220504_2.0001	95/1	2	3	160
11	Bącka Huta		12	220504_2.0001	95/1	2	3	246
12	Bącka Huta		12	220504_2.0001	95/1	2	3	318
13	Bącka Huta		12	220504_2.0001	95/1	2	3	238
14	Bącka Huta		15	220504_2.0001	100/2	2	3	41
15	Bącka Huta		16	220504_2.0001	100/9	2	3	150
16	Bącka Huta		18	220504_2.0001	130/1	2	3	124
17	Bącka Huta		18	220504_2.0001	130/1	2	3	129
18	Bącka Huta		19	220504_2.0001	27/4	2	3	221
19	Bącka Huta		20	220504_2.0001	32/2	2	3	573
20	Bącka Huta		21	220504_2.0001	30	2	3	259
21	Bącka Huta		22	220504_2.0001	25/5	2	3	361
22	Bącka Huta		22	220504_2.0001	25/5	2	3	339
23	Bącka Huta		23	220504_2.0001	37	2	3	124
24	Bącka Huta		23	220504_2.0001	37	2	3	157
25	Bącka Huta		23	220504_2.0001	37	2	3	33
26	Bącka Huta		24	220504_2.0001	89	2	3	191
27	Bącka Huta		25	220504_2.0001	61/2	2	3	233
28	Bącka Huta		25	220504_2.0001	61/2	2	3	204
29	Bącka Huta		27	220504_2.0001	48	2	3	373
30	Bącka Huta		27	220504_2.0001	48	2	3	275
31	Bącka Huta		32	220504_2.0001	146	2	3	420
32	Bącka Huta		34	220504_2.0001	140/10	2	3	199
33	Bącka Huta		40	220504_2.0001	160	2	3	167
34	Bącka Huta		34A	220504_2.0001	169	2	3	198
35	Bącka Huta		BN	220504_2.0001	109	2	3	264
36	Borowy Las		1	220504_2.0002	277/1	2	3	190
37	Borowy Las		1	220504_2.0002	277/1	2	3	447
38	Borowy Las		4	220504_2.0002	302	2	3	174
39	Borowy Las		5	220504_2.0002	284	2	3	229
40	Borowy Las		5	220504_2.0002	284	2	3	17
41	Borowy Las		5	220504_2.0002	372/4	2	3	126
42	Borowy Las		6	220504_2.0002	280	2	3	168

Lp.	Miejscowość	Ulica	Nr	Nr obrębu	Nr działki ew.	Typ płyt	Stan płyt	Ilość m ²
43	Borowy Las		6	220504_2.0002	280	2	3	132
44	Borowy Las		7	220504_2.0002	275	2	3	133
45	Borowy Las		7	220504_2.0002	275	2	3	34
46	Borowy Las		9	220504_2.0002	271	2	3	24
47	Borowy Las		9	220504_2.0002	271	2	3	509
48	Borowy Las		9	220504_2.0002	271	2	3	171
49	Borowy Las		11	220504_2.0002	330/1	2	3	85
50	Borowy Las		11	220504_2.0002	330/1	2	3	67
51	Borowy Las		12	220504_2.0002	314/1	2	3	115
52	Borowy Las		12	220504_2.0002	314/1	2	3	177
53	Borowy Las		16	220504_2.0002	324	2	3	64
54	Borowy Las		17	220504_2.0002	237	2	3	84
55	Borowy Las		19	220504_2.0002	235/1	2	3	509
56	Borowy Las		20	220504_2.0002	327/1	2	3	163
57	Borowy Las		22	220504_2.0002	328/1	2	3	95
58	Borowy Las		22	220504_2.0002	328/1	2	3	612
59	Borowy Las		24	220504_2.0002	230/4	2	3	199
60	Borowy Las		26	220504_2.0002	222/2	2	3	150
61	Borowy Las		28	220504_2.0002	311	2	3	174
62	Borowy Las		10A	220504_2.0002	292/4	2	3	15
63	Borowy Las		BN	220504_2.0002	249/2	2	3	850
64	Bór		36	220504_2.0017	159/2	2	3	84
65	Bór		38	220504_2.0017	166/5	2	3	167
66	Bór		42	220504_2.0017	117/6	2	3	141
67	Bór		47	220504_2.0017	156/2	2	3	229
68	Bór		37A	220504_2.0017	163/2	2	3	123
69	Bukowo		1	220504_2.0010	285/2	2	3	212
70	Bukowo		4	220504_2.0010	286/8	2	3	75
71	Bukowo		5	220504_2.0010	276/2	2	3	508
72	Bukowo		6	220504_2.0010	274/2	2	3	14
73	Bukowo		6	220504_2.0010	274/2	2	3	39
74	Bukowo		7	220504_2.0010	288/2	2	3	74
75	Bukowo		9	220504_2.0010	293/3	2	3	198
76	Bukowo		9	220504_2.0010	293/3	2	3	267
77	Bukowo		9	220504_2.0010	293/3	2	3	78
78	Bukowo		9	220504_2.0010	293/3	2	3	58
79	Bukowo		11	220504_2.0010	296/4	2	3	288
80	Bukowo		12	220504_2.0010	287/10	2	3	191
81	Bukowo		12	220504_2.0010	287/10	2	3	32
82	Ciechomie		1	220504_2.0005	217	2	3	198
83	Ciechomie		4	220504_2.0005	122/1	2	3	305
84	Ciechomie		5	220504_2.0005	125	2	3	297
85	Ciechomie		7	220504_2.0005	124	2	3	88

Lp.	Miejscowość	Ulica	Nr	Nr obrębu	Nr działki ew.	Typ płyt	Stan płyt	Ilość m ²
86	Ciechomie		8	220504_2.0005	126	2	3	190
87	Ciechomie		10	220504_2.0005	233	2	3	27
88	Ciechomie		10	220504_2.0005	233	2	3	34
89	Ciechomie		10	220504_2.0005	233	2	3	19
90	Ciechomie		10	220504_2.0005	233	2	3	154
91	Ciechomie		10	220504_2.0005	233	2	3	338
92	Ciechomie		11	220504_2.0005	244	2	3	92
93	Ciechomie		11	220504_2.0005	245	2	3	22
94	Ciechomie		11	220504_2.0005	245	2	3	16
95	Ciechomie		11	220504_2.0005	244	2	3	79
96	Ciechomie		11	220504_2.0005	244	2	3	45
97	Dąbrowa Puzdrowska		108	220504_2.0012	325	2	3	144
98	Dąbrowa Puzdrowska		112	220504_2.0012	303/4	2	3	273
99	Dąbrowa Puzdrowska		112	220504_2.0012	303/4	2	3	40
100	Dąbrowa Puzdrowska		112	220504_2.0012	303/4	2	3	22
101	Dąbrowa Puzdrowska		112	220504_2.0012	303/4	2	3	53
102	Dąbrowa Puzdrowska		112	220504_2.0012	303/4	2	3	97
103	Dąbrowa Puzdrowska		112	220504_2.0012	303/4	2	3	168
104	Dąbrowa Puzdrowska		116	220504_2.0012	318	2	3	266
105	Dąbrowa Puzdrowska		116	220504_2.0012	318	2	3	158
106	Dąbrowa Puzdrowska		116	220504_2.0012	318	2	3	110
107	Dąbrowa Puzdrowska		116	220504_2.0012	318	2	3	77
108	Dąbrowa Puzdrowska		116	220504_2.0012	318	2	3	412
109	Dąbrowa Puzdrowska		119	220504_2.0012	260/3	2	3	286
110	Dąbrowa Puzdrowska		119	220504_2.0012	260/3	2	3	26
111	Dąbrowa Puzdrowska		120	220504_2.0012	253/6	2	3	308
112	Dąbrowa Puzdrowska		120	220504_2.0012	253/6	2	3	38
113	Długi Kierz		1	220504_2.0003	163/3	2	3	433
114	Długi Kierz		1	220504_2.0003	163/3	2	3	144
115	Długi Kierz		1	220504_2.0003	163/3	2	3	31
116	Długi Kierz		1	220504_2.0003	163/3	2	3	13
117	Długi Kierz		3	220504_2.0003	240/3	2	3	86
118	Długi Kierz		4	220504_2.0003	338/7	2	3	936
119	Długi Kierz		5	220504_2.0003	338/3	2	3	314
120	Długi Kierz		5	220504_2.0003	338/3	2	3	83
121	Długi Kierz		11	220504_2.0003	312	2	3	192
122	Długi Kierz		13	220504_2.0003	325	2	3	82

Lp.	Miejscowość	Ulica	Nr	Nr obrębu	Nr działki ew.	Typ płyt	Stan płyt	Ilość m ²
123	Długi Kierz		24	220504_2.0003	153	2	3	103
124	Długi Kierz		24	220504_2.0003	153	2	3	822
125	Długi Kierz		27	220504_2.0003	55/3	2	3	303
126	Długi Kierz		27	220504_2.0003	55/3	2	3	103
127	Długi Kierz		27	220504_2.0003	55/3	2	3	59
128	Długi Kierz		29	220504_2.0003	47/4	2	3	138
129	Długi Kierz		29	220504_2.0003	47/4	2	3	187
130	Długi Kierz		33	220504_2.0003	14/6	2	3	464
131	Długi Kierz		33	220504_2.0003	14/6	2	3	95
132	Długi Kierz		34	220504_2.0003	9/3	2	3	421
133	Długi Kierz		37	220504_2.0003	24	2	3	181
134	Długi Kierz		37	220504_2.0003	24	2	3	198
135	Długi Kierz		38	220504_2.0003	6/2	2	3	204
136	Długi Kierz		40	220504_2.0003	28	2	3	177
137	Długi Kierz		40	220504_2.0003	28	2	3	40
138	Długi Kierz		40	220504_2.0003	28	2	3	175
139	Długi Kierz		40	220504_2.0003	28	2	3	167
140	Długi Kierz		41	220504_2.0003	17/2	2	3	345
141	Długi Kierz		41	220504_2.0003	17/2	2	3	49
142	Długi Kierz		42	220504_2.0003	42	2	3	430
143	Długi Kierz		43	220504_2.0003	31/3	2	3	267
144	Długi Kierz		45	220504_2.0003	34/2	2	3	205
145	Długi Kierz		45	220504_2.0003	34/2	2	3	253
146	Długi Kierz		46	220504_2.0003	341/2	2	3	158
147	Długi Kierz		11A	220504_2.0003	168/6	2	3	65
148	Długi Kierz		11A	220504_2.0003	168/6	2	3	48
149	Długi Kierz		14B	220504_2.0003	327/2	2	3	67
150	Długi Kierz		14B	220504_2.0003	327/2	2	3	85
151	Długi Kierz		14B	220504_2.0003	329	2	3	44
152	Długi Kierz		14B	220504_2.0003	329	2	3	185
153	Długi Kierz		23A	220504_2.0003	148	2	3	124
154	Długi Kierz		23B	220504_2.0003	155/6	2	3	236
155	Długi Kierz		23B	220504_2.0003	155/6	2	3	29
156	Długi Kierz		39A	220504_2.0003	19/2	2	3	148
157	Długi Kierz		45A	220504_2.0003	122/1	2	3	113
158	Długi Kierz		BN	220504_2.0003	244/14	2	3	19
159	Dolina Jadwigi		1	220504_2.0015	67	2	3	229
160	Dolina Jadwigi		2	220504_2.0015	65/4	2	3	448
161	Dolina Jadwigi		2	220504_2.0015	65/4	2	3	147
162	Dolina Jadwigi		3	220504_2.0015	57/3	2	3	462
163	Dolina Jadwigi		3	220504_2.0015	57/3	2	3	192
164	Dolina Jadwigi		3	220504_2.0015	57/4	2	3	185
165	Dolina Jadwigi		4	220504_2.0015	60	2	3	270

Lp.	Miejscowość	Ulica	Nr	Nr obrębu	Nr działki ew.	Typ płyt	Stan płyt	Ilość m ²
166	Gowidlino	Jana Pawła II	4	220504_2.0004	546/14	2	3	58
167	Gowidlino	Jana Pawła II	11	220504_2.0004	594/6	2	3	71
168	Gowidlino	Jana Pawła II	17	220504_2.0004	594/3	2	3	82
169	Gowidlino	Jana Pawła II	17	220504_2.0004	594/3	2	3	27
170	Gowidlino	Jana Pawła II	32	220504_2.0004	572/12	2	3	71
171	Gowidlino	Jana Pawła II	32	220504_2.0004	572/12	2	3	38
172	Gowidlino	Jana Pawła II	32	220504_2.0004	572/12	2	3	338
173	Gowidlino	Jana Pawła II	36	220504_2.0004	568/12	1	3	156
174	Gowidlino	Jana Pawła II	44	220504_2.0004	770/7	2	3	175
175	Gowidlino	Jeziorna	1	220504_2.0004	603/2	2	3	83
176	Gowidlino	Jeziorna	1	220504_2.0004	603/2	2	3	482
177	Gowidlino	Jeziorna	5	220504_2.0004	545/2	2	3	202
178	Gowidlino	Jeziorna	5	220504_2.0004	545/2	2	3	218
179	Gowidlino	Jeziorna	5	220504_2.0004	545/2	2	3	38
180	Gowidlino	Jeziorna	5	220504_2.0004	545/2	2	3	242
181	Gowidlino	Jeziorna	5	220504_2.0004	545/2	2	3	16
182	Gowidlino	Jeziorna	5	220504_2.0004	545/2	2	3	33
183	Gowidlino	Jeziorna	8	220504_2.0004	610	2	3	76
184	Gowidlino	Jeziorna	9	220504_2.0004	687	2	3	115
185	Gowidlino	Jeziorna	15	220504_2.0004	681/3	2	3	286
186	Gowidlino	Jeziorna	15	220504_2.0004	681/3	2	3	249
187	Gowidlino	Jeziorna	15	220504_2.0004	681/3	2	3	47
188	Gowidlino	Jeziorna	16	220504_2.0004	628	2	3	99
189	Gowidlino	Jeziorna	28	220504_2.0004	690	2	3	204
190	Gowidlino	Jeziorna	42	220504_2.0004	708/8	2	3	622
191	Gowidlino	Jeziorna	42	220504_2.0004	708/8	2	3	61
192	Gowidlino	Jeziorna	46	220504_2.0004	704	2	3	77
193	Gowidlino	Jeziorna	48	220504_2.0004	703	2	3	267
194	Gowidlino	Jeziorna	54	220504_2.0004	711	2	3	110
195	Gowidlino	Jeziorna	66	220504_2.0004	700	2	3	42
196	Gowidlino	Jeziorna	BN	220504_2.0004	688	2	3	103
197	Gowidlino	Jeziorna	BN	220504_2.0004	708/10	2	3	123
198	Gowidlino	Kartuska	1	220504_2.0004	662/3	2	3	614
199	Gowidlino	Kartuska	6	220504_2.0004	293/1	2	3	262
200	Gowidlino	Kartuska	9	220504_2.0004	666/2	2	3	148
201	Gowidlino	Kartuska	9	220504_2.0004	666/2	2	3	170
202	Gowidlino	Kartuska	9	220504_2.0004	666/2	2	3	151
203	Gowidlino	Kartuska	9	220504_2.0004	666/2	2	3	327
204	Gowidlino	Kartuska	12	220504_2.0004	293/5	2	3	211
205	Gowidlino	Kartuska	17	220504_2.0004	676/2	2	3	438
206	Gowidlino	Kartuska	19	220504_2.0004	679/1	2	3	68
207	Gowidlino	Kartuska	19	220504_2.0004	679/1	2	3	113
208	Gowidlino	Kartuska	20	220504_2.0004	964	2	3	228

Lp.	Miejscowość	Ulica	Nr	Nr obrębu	Nr działki ew.	Typ płyt	Stan płyt	Ilość m ²
209	Gowidlino	Kartuska	22	220504_2.0004	963	2	3	195
210	Gowidlino	Kartuska	23	220504_2.0004	682	2	3	175
211	Gowidlino	Kartuska	23	220504_2.0004	682	2	3	90
212	Gowidlino	Kartuska	23	220504_2.0004	682	2	3	64
213	Gowidlino	Kartuska	25	220504_2.0004	683	2	3	143
214	Gowidlino	Kartuska	32	220504_2.0004	654/2	1	3	167
215	Gowidlino	Kartuska	48	220504_2.0004	640/4	2	3	223
216	Gowidlino	Na Skarpie	18	220504_2.0004	925	2	3	112
217	Gowidlino	Piłsudskiego marsz.	12	220504_2.0004	739/14	1	3	171
218	Gowidlino	Piłsudskiego marsz.	14	220504_2.0004	739/13	1	3	191
219	Gowidlino	Podgórna	10	220504_2.0004	551/4	2	3	158
220	Gowidlino	Podgórna	10	220504_2.0004	551/4	2	3	58
221	Gowidlino	Podgórna	10	220504_2.0004	551/4	2	3	12
222	Gowidlino	Podgórna	15	220504_2.0004	579/1	2	3	164
223	Gowidlino	Podgórna	16	220504_2.0004	555	2	3	57
224	Gowidlino	Podgórna	16	220504_2.0004	555	2	3	31
225	Gowidlino	Podgórna	16	220504_2.0004	555	2	3	86
226	Gowidlino	Podgórna	16	220504_2.0004	555	2	3	106
227	Gowidlino	Podgórna	17	220504_2.0004	580	2	3	327
228	Gowidlino	Podgórna	20	220504_2.0004	557/1	2	3	151
229	Gowidlino	Podgórna	20	220504_2.0004	557/1	2	3	76
230	Gowidlino	Podgórna	26	220504_2.0004	558/3	2	3	222
231	Gowidlino	Podgórna	31	220504_2.0004	576/9	2	3	27
232	Gowidlino	Podgórna	32	220504_2.0004	564/6	2	3	140
233	Gowidlino	Podgórna	33	220504_2.0004	576/6	2	3	55
234	Gowidlino	Podgórna	37	220504_2.0004	576/5	2	3	198
235	Gowidlino	Podgórna	39	220504_2.0004	576/3	1	3	54
236	Gowidlino	Podgórna	42	220504_2.0004	565/1	2	3	11
237	Gowidlino	Podgórna	44	220504_2.0004	565/3	2	3	197
238	Gowidlino	Podgórna	12A	220504_2.0004	552/1	2	3	68
239	Gowidlino	Podgórna	14A	220504_2.0004	553/5	2	3	177
240	Gowidlino	Wyszyńskiego Prymasa	10	220504_2.0004	723	2	3	222
241	Gowidlino	Wyszyńskiego Prymasa	16	220504_2.0004	726/5	1	3	185
242	Gowidlino	Wyszyńskiego Prymasa	20	220504_2.0004	726/2	2	3	47
243	Gowidlino	Wyszyńskiego Prymasa	21	220504_2.0004	733/2	2	3	188
244	Gowidlino	Wyszyńskiego Prymasa	29	220504_2.0004	733/8	2	3	37
245	Gowidlino	Wyszyńskiego Prymasa	38	220504_2.0004	909	2	3	133
246	Gowidlino	Wyszyńskiego Prymasa	43	220504_2.0004	739/6	2	3	181
247	Gowidlino	Wyszyńskiego Prymasa	55	220504_2.0004	751/3	2	3	122

Lp.	Miejscowość	Ulica	Nr	Nr obrębu	Nr działki ew.	Typ płyt	Stan płyt	Ilość m ²
248	Gowidlino	Wyszyńskiego Prymasa	57	220504_2.0004	753/11	2	3	240
249	Gowidlino		1	220504_2.0004	28/4	2	3	116
250	Gowidlino		1	220504_2.0004	28/4	2	3	366
251	Gowidlino		1	220504_2.0004	28/4	2	3	293
252	Gowidlino		4	220504_2.0004	113	2	3	45
253	Gowidlino		5	220504_2.0004	117/8	2	3	106
254	Gowidlino		5	220504_2.0004	117/8	2	3	212
255	Gowidlino		5	220504_2.0004	117/8	2	3	178
256	Gowidlino		6	220504_2.0004	123/9	2	3	216
257	Gowidlino		7	220504_2.0004	191/2	2	3	365
258	Gowidlino		7	220504_2.0004	191/2	2	3	95
259	Gowidlino		7	220504_2.0004	191/2	2	3	132
260	Gowidlino		7	220504_2.0004	191/2	2	3	294
261	Gowidlino		8	220504_2.0004	208/13	2	3	44
262	Gowidlino		8	220504_2.0004	208/13	2	3	305
263	Gowidlino		8	220504_2.0004	208/13	2	3	95
264	Gowidlino		8	220504_2.0004	208/13	2	3	26
265	Gowidlino		8	220504_2.0004	208/13	2	3	23
266	Gowidlino		11	220504_2.0004	164/16	2	3	219
267	Gowidlino		17	220504_2.0004	136/4	2	3	369
268	Gowidlino		17	220504_2.0004	136/4	2	3	185
269	Gowidlino		19	220504_2.0004	131/2	2	3	330
270	Gowidlino		20	220504_2.0004	107/2	2	3	276
271	Gowidlino		20	220504_2.0004	107/2	2	3	73
272	Gowidlino		20	220504_2.0004	107/2	2	3	27
273	Gowidlino		20	220504_2.0004	107/2	2	3	79
274	Gowidlino		20	220504_2.0004	107/2	2	3	76
275	Gowidlino		21	220504_2.0004	26/16	2	3	785
276	Gowidlino		21	220504_2.0004	26/16	2	3	103
277	Gowidlino		23	220504_2.0004	103/2	2	3	246
278	Gowidlino		24	220504_2.0004	101/5	2	3	576
279	Gowidlino		24	220504_2.0004	101/5	2	3	437
280	Gowidlino		25	220504_2.0004	98	2	3	77
281	Gowidlino		25	220504_2.0004	98	2	3	775
282	Gowidlino		25	220504_2.0004	98	2	3	75
283	Gowidlino		25	220504_2.0004	98	2	3	114
284	Gowidlino		26	220504_2.0004	91/16	2	3	69
285	Gowidlino		26	220504_2.0004	91/16	2	3	552
286	Gowidlino		30	220504_2.0004	141/1	2	3	269
287	Gowidlino		30	220504_2.0004	141/1	2	3	393
288	Gowidlino		33	220504_2.0004	72	2	3	99
289	Gowidlino		33	220504_2.0004	72	2	3	204
290	Gowidlino		34	220504_2.0004	66	2	3	498

Lp.	Miejscowość	Ulica	Nr	Nr obrębu	Nr działki ew.	Typ płyt	Stan płyt	Ilość m ²
291	Gowidlino		34	220504_2.0004	66	2	3	79
292	Gowidlino		35	220504_2.0004	93	2	3	124
293	Gowidlino		35	220504_2.0004	93	2	3	481
294	Gowidlino		35	220504_2.0004	93	2	3	38
295	Gowidlino		35	220504_2.0004	93	2	3	48
296	Gowidlino		36	220504_2.0004	94/5	2	3	134
297	Gowidlino		39	220504_2.0004	12	2	3	205
298	Gowidlino		39	220504_2.0004	12	2	3	33
299	Gowidlino		39	220504_2.0004	12	2	3	447
300	Gowidlino		39	220504_2.0004	12	2	3	69
301	Gowidlino		40	220504_2.0004	9/2	2	3	129
302	Gowidlino		41	220504_2.0004	11	2	3	420
303	Gowidlino		42	220504_2.0004	16	2	3	259
304	Gowidlino		42	220504_2.0004	16	2	3	392
305	Gowidlino		42	220504_2.0004	17	2	3	76
306	Gowidlino		43	220504_2.0004	19	2	3	279
307	Gowidlino		43	220504_2.0004	19	2	3	76
308	Gowidlino		45	220504_2.0004	38	2	3	424
309	Gowidlino		45	220504_2.0004	38	2	3	36
310	Gowidlino		46	220504_2.0004	40	2	3	214
311	Gowidlino		46	220504_2.0004	40	2	3	26
312	Gowidlino		47	220504_2.0004	46	2	3	267
313	Gowidlino		47	220504_2.0004	46	2	3	310
314	Gowidlino		47	220504_2.0004	46	2	3	41
315	Gowidlino		48	220504_2.0004	49	2	3	20
316	Gowidlino		48	220504_2.0004	49	2	3	160
317	Gowidlino		48	220504_2.0004	49	2	3	147
318	Gowidlino		50	220504_2.0004	52/2	2	3	209
319	Gowidlino		50	220504_2.0004	52/2	2	3	290
320	Gowidlino		50	220504_2.0004	52/2	2	3	320
321	Gowidlino		51	220504_2.0004	56	2	3	82
322	Gowidlino		53	220504_2.0004	223/2	2	3	222
323	Gowidlino		56	220504_2.0004	304/4	2	3	24
324	Gowidlino		56	220504_2.0004	304/4	2	3	12
325	Gowidlino		57	220504_2.0004	305	2	3	167
326	Gowidlino		57	220504_2.0004	305	2	3	66
327	Gowidlino		57	220504_2.0004	305	2	3	194
328	Gowidlino		57	220504_2.0004	305	2	3	33
329	Gowidlino		57	220504_2.0004	305	2	3	132
330	Gowidlino		57	220504_2.0004	307	2	3	115
331	Gowidlino		57	220504_2.0004	307	2	3	161
332	Gowidlino		59	220504_2.0004	308	2	3	215
333	Gowidlino		59	220504_2.0004	308	2	3	208

Lp.	Miejscowość	Ulica	Nr	Nr obrębu	Nr działki ew.	Typ płyt	Stan płyt	Ilość m ²
334	Gowidlino		59	220504_2.0004	308	2	3	97
335	Gowidlino		60	220504_2.0004	311	2	3	27
336	Gowidlino		60	220504_2.0004	311	2	3	129
337	Gowidlino		61	220504_2.0004	286/5	2	3	508
338	Gowidlino		62	220504_2.0004	285	2	3	63
339	Gowidlino		62	220504_2.0004	285	2	3	46
340	Gowidlino		62	220504_2.0004	285	2	3	386
341	Gowidlino		63	220504_2.0004	283/6	2	3	264
342	Gowidlino		64	220504_2.0004	232	2	3	488
343	Gowidlino		64	220504_2.0004	232	2	3	49
344	Gowidlino		74	220504_2.0004	440/7	2	3	266
345	Gowidlino		74	220504_2.0004	440/7	2	3	154
346	Gowidlino		75	220504_2.0004	425/2	2	3	206
347	Gowidlino		75	220504_2.0004	425/2	2	3	235
348	Gowidlino		76	220504_2.0004	441/1	2	3	164
349	Gowidlino		77	220504_2.0004	426	2	3	366
350	Gowidlino		77	220504_2.0004	426	2	3	581
351	Gowidlino		78	220504_2.0004	427	2	3	170
352	Gowidlino		78	220504_2.0004	427	2	3	218
353	Gowidlino		78	220504_2.0004	427	2	3	321
354	Gowidlino		79	220504_2.0004	442	2	3	276
355	Gowidlino		80	220504_2.0004	430	2	3	216
356	Gowidlino		80	220504_2.0004	430	2	3	276
357	Gowidlino		82	220504_2.0004	448	2	3	197
358	Gowidlino		83	220504_2.0004	462	2	3	250
359	Gowidlino		83	220504_2.0004	463	2	3	700
360	Gowidlino		84	220504_2.0004	467	2	3	110
361	Gowidlino		84	220504_2.0004	467	2	3	395
362	Gowidlino		84	220504_2.0004	467	2	3	372
363	Gowidlino		85	220504_2.0004	478/1	2	3	320
364	Gowidlino		85	220504_2.0004	478/1	2	3	106
365	Gowidlino		86	220504_2.0004	481	2	3	659
366	Gowidlino		86	220504_2.0004	481	2	3	272
367	Gowidlino		87	220504_2.0004	477	2	3	115
368	Gowidlino		87	220504_2.0004	477	2	3	286
369	Gowidlino		88	220504_2.0004	472	2	3	198
370	Gowidlino		88	220504_2.0004	472	2	3	344
371	Gowidlino		89	220504_2.0004	461/4	2	3	161
372	Gowidlino		89	220504_2.0004	461/4	2	3	9
373	Gowidlino		90	220504_2.0004	497/9	2	3	156
374	Gowidlino		92	220504_2.0004	487/4	2	3	180
375	Gowidlino		92	220504_2.0004	487/4	2	3	451
376	Gowidlino		94	220504_2.0004	488	2	3	163

Lp.	Miejscowość	Ulica	Nr	Nr obrębu	Nr działki ew.	Typ płyt	Stan płyt	Ilość m ²
377	Gowidlino		94	220504_2.0004	488	2	3	41
378	Gowidlino		94	220504_2.0004	488	2	3	168
379	Gowidlino		98	220504_2.0004	511	2	3	601
380	Gowidlino		130	220504_2.0004	785/2	2	3	32
381	Gowidlino		130	220504_2.0004	785/2	2	3	27
382	Gowidlino		130	220504_2.0004	785/2	2	3	79
383	Gowidlino		133	220504_2.0004	781/6	2	3	177
384	Gowidlino		138	220504_2.0004	786/4	2	3	101
385	Gowidlino		138	220504_2.0004	786/4	2	3	63
386	Gowidlino		141	220504_2.0004	786/11	2	3	38
387	Gowidlino		141	220504_2.0004	786/11	2	3	98
388	Gowidlino		184	220504_2.0004	235/4	2	3	639
389	Gowidlino		207	220504_2.0004	922	2	3	75
390	Gowidlino		23A	220504_2.0004	103/1	2	3	174
391	Gowidlino		91A	220504_2.0004	474/1	2	3	151
392	Gowidlino		BN	220504_2.0004	7/1	2	3	287
393	Gowidlino		BN	220504_2.0004	6/2	2	3	311
394	Gowidlino		BN	220504_2.0004	978/2	2	3	148
395	Gowidlino		BN	220504_2.0004	978/1	2	3	72
396	Gowidlino		BN	220504_2.0004	780/2	2	3	141
397	Gowidlino		BN	220504_2.0004	780/2	2	3	233
398	Gowidlino		BN	220504_2.0004	780/2	2	3	45
399	Gowidlino		BN	220504_2.0004	496	2	3	414
400	Gowidlino		BN	220504_2.0004	216/6	2	3	27
401	Gowidlino		BN	220504_2.0004	534/8	2	3	407
402	Gowidlino		BN	220504_2.0004	534/7	2	3	51
403	Jagodowo		54	220504_2.0007	235/1	2	3	113
404	Jagodowo		54	220504_2.0007	235/1	2	3	232
405	Jagodowo		55	220504_2.0007	83	2	3	199
406	Jagodowo		55	220504_2.0007	83	2	3	52
407	Jagodowo		55	220504_2.0007	83	2	3	71
408	Jagodowo		56	220504_2.0007	84/4	2	3	66
409	Jagodowo		56	220504_2.0007	84/4	2	3	130
410	Jagodowo		58	220504_2.0007	240	2	3	263
411	Jagodowo		58	220504_2.0007	240	2	3	270
412	Janowo		3	220504_2.0014	454/7	2	3	22
413	Janowo		10	220504_2.0014	389/2	2	3	199
414	Janowo		10	220504_2.0014	389/2	2	3	192
415	Janowo		11	220504_2.0014	375/7	2	3	233
416	Janowo		11	220504_2.0014	375/7	2	3	238
417	Janowo		BN	220504_2.0014	451	2	3	532
418	Janowo		BN	220504_2.0014	451	2	3	72
419	Janowo		BN	220504_2.0014	451	2	3	169

Lp.	Miejscowość	Ulica	Nr	Nr obrębu	Nr działki ew.	Typ płyt	Stan płyt	Ilość m ²
420	Janowo		BN	220504_2.0014	451	2	3	12
421	Jelonko		2	220504_2.0014	501/4	2	3	239
422	Jelonko		2	220504_2.0014	501/4	2	3	508
423	Jelonko		2	220504_2.0014	501/4	2	3	66
424	Jelonko		2	220504_2.0014	501/4	2	3	130
425	Jelonko		2	220504_2.0014	501/4	2	3	318
426	Jelonko		4	220504_2.0014	510/12	2	3	262
427	Jelonko		4	220504_2.0014	510/12	2	3	204
428	Kamienica Królewska	Dworcowa	11	220504_2.0005	404/24	2	3	187
429	Kamienica Królewska	Dworcowa	12	220504_2.0005	404/7	2	3	113
430	Kamienica Królewska	Dworcowa	12	220504_2.0005	404/7	2	3	49
431	Kamienica Królewska	Dworcowa	13	220504_2.0005	404/6	2	3	100
432	Kamienica Królewska	Gryfa Kaszubskiego	13	220504_2.0005	466	2	3	47
433	Kamienica Królewska	Jana Pawła II	5	220504_2.0005	307/6	2	3	20
434	Kamienica Królewska	Jana Pawła II	10	220504_2.0005	409/4	2	3	144
435	Kamienica Królewska	Jana Pawła II	16	220504_2.0005	540	2	3	74
436	Kamienica Królewska	Jana Pawła II	22	220504_2.0005	541	2	3	115
437	Kamienica Królewska	Jana Pawła II	30	220504_2.0005	284/12	2	3	58
438	Kamienica Królewska	Kaszubska	2	220504_2.0005	279/3	2	3	24
439	Kamienica Królewska	Kaszubska	8	220504_2.0005	269/4	2	3	81
440	Kamienica Królewska	Kaszubska	31	220504_2.0005	20/25	2	3	277
441	Kamienica Królewska	Kaszubska	31	220504_2.0005	20/25	2	3	81
442	Kamienica Królewska	Kaszubska	31	220504_2.0005	20/25	2	3	14
443	Kamienica Królewska	Kaszubska	31	220504_2.0005	20/25	2	3	29
444	Kamienica Królewska	Kaszubska	96	220504_2.0005	404/4	2	3	80
445	Kamienica Królewska	Kaszubska	96	220504_2.0005	404/4	2	3	29
446	Kamienica Królewska	Klonowa	2	220504_2.0005	354	2	3	120
447	Kamienica Królewska	Klonowa	2	220504_2.0005	354	2	3	37
448	Kamienica Królewska	Klonowa	3	220504_2.0005	589	2	3	44
449	Kamienica Królewska	Królewska	6	220504_2.0005	278/7	2	3	339
450	Kamienica Królewska	Królewska	8	220504_2.0005	278/5	2	3	167
451	Kamienica Królewska	Królewska	19	220504_2.0005	322/5	2	3	103
452	Kamienica Królewska	Królewska	21	220504_2.0005	324/1	2	3	91
453	Kamienica Królewska	Królewska	24	220504_2.0005	313/1	2	3	345

Lp.	Miejscowość	Ulica	Nr	Nr obrębu	Nr działki ew.	Typ płyt	Stan płyt	Ilość m ²
454	Kamienica Królewska	Królewska	24	220504_2.0005	313/1	2	3	35
455	Kamienica Królewska	Królewska	25	220504_2.0005	360/3	2	3	45
456	Kamienica Królewska	Królewska	26	220504_2.0005	314/1	1	3	257
457	Kamienica Królewska	Królewska	28	220504_2.0005	315/3	2	3	318
458	Kamienica Królewska	Królewska	29	220504_2.0005	364/2	2	3	188
459	Kamienica Królewska	Królewska	29	220504_2.0005	364/2	2	3	119
460	Kamienica Królewska	Królewska	31	220504_2.0005	367/1	2	3	397
461	Kamienica Królewska	Królewska	32	220504_2.0005	317/1	2	3	447
462	Kamienica Królewska	Królewska	32	220504_2.0005	317/1	2	3	157
463	Kamienica Królewska	Królewska	33	220504_2.0005	346/1	2	3	221
464	Kamienica Królewska	Królewska	33	220504_2.0005	346/1	2	3	144
465	Kamienica Królewska	Królewska	35	220504_2.0005	368/1	1	3	211
466	Kamienica Królewska	Królewska	37	220504_2.0005	390/11	2	3	429
467	Kamienica Królewska	Królewska	43	220504_2.0005	390/3	2	3	201
468	Kamienica Królewska	Królewska	49	220504_2.0005	115/4	2	3	123
469	Kamienica Królewska	Piaskowa	10	220504_2.0005	273/2	2	3	273
470	Kamienica Królewska	Piaskowa	22	220504_2.0005	408/12	2	3	107
471	Kamienica Królewska	Piaskowa	28	220504_2.0005	408/14	2	3	181
472	Kamienica Królewska	Piaskowa	32	220504_2.0005	534	2	3	209
473	Kamienica Królewska	Polna	11	220504_2.0005	201	2	3	141
474	Kamienica Królewska	Polna	12	220504_2.0005	176/4	2	3	68
475	Kamienica Królewska	Polna	12	220504_2.0005	176/4	2	3	9
476	Kamienica Królewska	Polna	18	220504_2.0005	518	2	3	85
477	Kamienica Królewska	Polna	18	220504_2.0005	518	2	3	457
478	Kamienica Królewska	Polna	18	220504_2.0005	518	2	3	33
479	Kamienica Królewska	Polna	20	220504_2.0005	206	2	3	239
480	Kamienica Królewska	Polna	20	220504_2.0005	206	2	3	40
481	Kamienica Królewska	Szkolna	8	220504_2.0005	351	2	3	116
482	Kamienica Królewska	Szkolna	13	220504_2.0005	330/5	2	3	17
483	Kamienica Królewska	Szkolna	15	220504_2.0005	330/2	2	3	206
484	Kamienica Królewska	Szkolna	BN	220504_2.0005	336/4	2	3	9
485	Kamienica Królewska	Wrzosowa	9	220504_2.0005	284/9	2	3	204

Lp.	Miejscowość	Ulica	Nr	Nr obrębu	Nr działki ew.	Typ płyt	Stan płyt	Ilość m ²
486	Kamienica Królewska	Wrzosowa	24	220504_2.0005	23/24	2	3	366
487	Kamienica Królewska	Wrzosowa	24	220504_2.0005	23/24	2	3	27
488	Kamienica Królewska	Wrzosowa	45	220504_2.0005	13/30	2	3	462
489	Kamienica Królewska	Zamkowa	2	220504_2.0005	33/33	2	3	19
490	Kamienica Królewska	Zamkowa	2	220504_2.0005	33/33	2	3	310
491	Kamienica Królewska		2	220504_2.0005	77/2	2	3	63
492	Kamienica Królewska		4	220504_2.0005	75/6	2	3	31
493	Kamienica Królewska		4	220504_2.0005	75/6	2	3	122
494	Kamienica Królewska		5	220504_2.0005	77/2	2	3	137
495	Kamienica Królewska		6	220504_2.0005	75/3	2	3	143
496	Kamienica Królewska		7	220504_2.0005	63	2	3	158
497	Kamienica Królewska		8	220504_2.0005	57	2	3	75
498	Kamienica Królewska		8	220504_2.0005	59	2	3	146
499	Kamienica Królewska		8	220504_2.0005	59	2	3	88
500	Kamienica Królewska		8	220504_2.0005	59	2	3	116
501	Kamienica Królewska		8	220504_2.0005	59	2	3	222
502	Kamienicka Huta		32	220504_2.0007	33/2	2	3	59
503	Kamienicka Huta		33	220504_2.0007	23	2	3	423
504	Kamienicka Huta		35	220504_2.0007	292/2	2	3	216
505	Kamienicka Huta		36	220504_2.0007	27	2	3	132
506	Kamienicka Huta		36	220504_2.0007	27	2	3	583
507	Kamienicki Młyn		2	220504_2.0006	37/8	2	3	284
508	Kamienicki Młyn		3	220504_2.0006	34	2	3	98
509	Kamienicki Młyn		6	220504_2.0006	51/3	2	3	141
510	Kamienicki Młyn		6	220504_2.0006	51/3	2	3	23
511	Kamienicki Młyn		8	220504_2.0006	172/2	2	3	89
512	Kamienicki Młyn		8	220504_2.0006	172/2	2	3	194
513	Kamienicki Młyn		9	220504_2.0006	151/2	2	3	208
514	Kamienicki Młyn		9	220504_2.0006	151/2	2	3	479
515	Kamienicki Młyn		9	220504_2.0006	151/2	2	3	250
516	Kamienicki Młyn		10	220504_2.0006	94/5	2	3	126
517	Kamienicki Młyn		10	220504_2.0006	94/5	2	3	281
518	Kamienicki Młyn		12	220504_2.0006	128	2	3	13
519	Kamienicki Młyn		13	220504_2.0006	130	2	3	122
520	Kamienicki Młyn		13	220504_2.0006	130	2	3	79
521	Kamienicki Młyn		13	220504_2.0006	130	2	3	45
522	Kamienicki Młyn		13	220504_2.0006	130	2	3	91

Lp.	Miejscowość	Ulica	Nr	Nr obrębu	Nr działki ew.	Typ płyt	Stan płyt	Ilość m ²
523	Kamienicki Młyn		14	220504_2.0006	124	2	3	18
524	Kamienicki Młyn		14	220504_2.0006	124	2	3	25
525	Kamienicki Młyn		19	220504_2.0006	33/18	2	3	206
526	Kamienicki Młyn		19	220504_2.0006	33/18	2	3	72
527	Kamienicki Młyn		19	220504_2.0006	33/18	2	3	72
528	Kamienicki Młyn		39	220504_2.0006	95/13	1	3	79
529	Kamienicki Młyn		19B	220504_2.0006	33/11	2	3	256
530	Kamienicki Młyn		2A	220504_2.0006	37/7	1	3	117
531	Kamienicki Młyn		6A	220504_2.0006	52/4	2	3	157
532	Kamienicki Młyn		6A	220504_2.0006	52/4	2	3	46
533	Kamienicki Młyn		6A	220504_2.0006	52/4	2	3	77
534	Kamienicki Młyn		6B	220504_2.0006	52/5	2	3	43
535	Kamienicki Młyn		8A	220504_2.0006	81/2	2	3	83
536	Kamienicki Młyn		8A	220504_2.0006	81/2	2	3	192
537	Kamienicki Młyn		8A	220504_2.0006	81/2	2	3	120
538	Kamienicki Młyn		8D	220504_2.0006	172/4	2	3	216
539	Kamienicki Młyn		BN	220504_2.0006	95/20	2	3	226
540	Kamienicki Młyn		BN	220504_2.0006	75/10	2	3	214
541	Kamionka Gowidlińska		28	220504_2.0002	195	2	3	163
542	Kamionka Gowidlińska		30	220504_2.0002	216	2	3	21
543	Kamionka Gowidlińska		31	220504_2.0002	181	2	3	102
544	Karczewko		57	220504_2.0013	7/15	2	3	252
545	Karczewko		106	220504_2.0013	4	2	3	290
546	Karczewko		106	220504_2.0013	4	2	3	185
547	Karłowo		51	220504_2.0018	666	1	3	260
548	Karłowo		51	220504_2.0018	666	2	3	260
549	Karłowo		52	220504_2.0018	93/1	2	3	256
550	Karłowo		53	220504_2.0018	93/2	2	3	137
551	Karłowo		53	220504_2.0018	93/2	2	3	311
552	Karłowo		54	220504_2.0018	734/8	2	3	731
553	Karłowo		55	220504_2.0018	740/4	2	3	335
554	Karłowo		56	220504_2.0018	83/4	2	3	447
555	Karłowo		57	220504_2.0018	79	2	3	214
556	Karłowo		57	220504_2.0018	79	2	3	148
557	Karłowo		57	220504_2.0018	79	2	3	208
558	Karłowo		58	220504_2.0018	76	2	3	403
559	Karłowo		58	220504_2.0018	76	2	3	83
560	Karłowo		58	220504_2.0018	76	2	3	102
561	Karłowo		58	220504_2.0018	76	2	3	31
562	Karłowo		60	220504_2.0018	70/1	2	3	829
563	Karłowo		60	220504_2.0018	70/1	2	3	472
564	Karłowo		61	220504_2.0018	85	2	3	430

Lp.	Miejscowość	Ulica	Nr	Nr obrębu	Nr działki ew.	Typ płyt	Stan płyt	Ilość m ²
565	Karłowo		56A	220504_2.0018	107	2	3	201
566	Karłowo		56A	220504_2.0018	107	2	3	331
567	Karłowo		60A	220504_2.0018	605/1	2	3	222
568	Karwacja		1	220504_2.0009	20/2	2	3	78
569	Kawle		1	220504_2.0004	296/2	2	3	228
570	Kawle		2	220504_2.0004	299	2	3	482
571	Kawle		3	220504_2.0004	409	2	3	31
572	Kawle		3	220504_2.0004	409	2	3	167
573	Kawle		4	220504_2.0004	405	2	3	171
574	Kawle		4	220504_2.0004	405	2	3	67
575	Kawle		4	220504_2.0004	405	2	3	20
576	Kawle		4	220504_2.0004	405	2	3	221
577	Kawle		5	220504_2.0004	404/1	2	3	297
578	Kawle		5	220504_2.0004	404/1	2	3	90
579	Kawle		9	220504_2.0004	422/2	2	3	75
580	Kawle		10	220504_2.0004	422/6	2	3	173
581	Kawle		BN	220504_2.0004	392/1	2	3	984
582	Kokwino		2	220504_2.0005	436	2	3	451
583	Kokwino		4	220504_2.0005	438	2	3	250
584	Kowale		1	220504_2.0015	101	2	3	290
585	Kowale		2	220504_2.0015	125	2	3	259
586	Kowale		3	220504_2.0015	103	2	3	410
587	Kowale		3	220504_2.0015	103	2	3	76
588	Kowale		3	220504_2.0015	103	2	3	334
589	Kowale		4	220504_2.0015	111	2	3	590
590	Kowale		7	220504_2.0015	124/2	2	3	71
591	Kowale		7	220504_2.0015	124/2	2	3	382
592	Kowale		8	220504_2.0015	108	2	3	119
593	Kowale		8	220504_2.0015	108	2	3	311
594	Kowale		8	220504_2.0015	108	2	3	324
595	Kowale		8	220504_2.0015	108	2	3	133
596	Kowale		6A	220504_2.0015	107/4	2	3	436
597	Kujaty		99	220504_2.0018	529	2	3	109
598	Kujaty		100	220504_2.0018	353	2	3	322
599	Kujaty		100	220504_2.0018	353	2	3	218
600	Kujaty		102	220504_2.0018	494	2	3	101
601	Kujaty		102	220504_2.0018	494	2	3	502
602	Kujaty		104	220504_2.0018	564	2	3	583
603	Kujaty		104	220504_2.0018	564	2	3	70
604	Kujaty		105	220504_2.0018	537	2	3	177
605	Kujaty		105	220504_2.0018	537	2	3	202
606	Kujaty		105	220504_2.0018	537	2	3	178
607	Kujaty		106	220504_2.0018	533	2	3	296

Lp.	Miejscowość	Ulica	Nr	Nr obrębu	Nr działki ew.	Typ płyt	Stan płyt	Ilość m ²
608	Kujaty		108	220504_2.0018	561	2	3	276
609	Kujaty		108	220504_2.0018	561	2	3	201
610	Kujaty		109	220504_2.0018	562/7	2	3	375
611	Kujaty		109	220504_2.0018	562/7	2	3	39
612	Kujaty		111	220504_2.0018	469	2	3	399
613	Kujaty		111	220504_2.0018	469	2	3	87
614	Kujaty		111	220504_2.0018	469	2	3	68
615	Kujaty		111	220504_2.0018	469	2	3	57
616	Kujaty		112	220504_2.0018	479	2	3	239
617	Kujaty		112	220504_2.0018	479	2	3	222
618	Kujaty		112	220504_2.0018	479	2	3	218
619	Kujaty		112	220504_2.0018	479	2	3	64
620	Kujaty		113	220504_2.0018	470	2	3	243
621	Kujaty		113	220504_2.0018	470	2	3	98
622	Kujaty		114	220504_2.0018	466	2	3	421
623	Kujaty		114	220504_2.0018	466	2	3	399
624	Kujaty		114	220504_2.0018	466	2	3	239
625	Kujaty		114	220504_2.0018	466	2	3	139
626	Kujaty		116	220504_2.0018	506	2	3	513
627	Kujaty		116	220504_2.0018	506	2	3	52
628	Kujaty		117	220504_2.0018	333	2	3	356
629	Kujaty		117	220504_2.0018	333	2	3	335
630	Kujaty		104A	220504_2.0018	566	2	3	359
631	Kujaty		BN	220504_2.0018	504	2	3	758
632	Kujaty		BN	220504_2.0018	504	2	3	296
633	Kujaty		BN	220504_2.0018	512	2	3	80
634	Kujaty		BN	220504_2.0018	512	2	3	293
635	Kukówka		20	220504_2.0006	101	2	3	157
636	Kukówka		20	220504_2.0006	101	2	3	283
637	Kukówka		20	220504_2.0006	101	2	3	26
638	Lemany		2	220504_2.0004	835/9	2	3	12
639	Lemany		2	220504_2.0004	835/9	2	3	448
640	Lemany		28	220504_2.0004	836/7	2	3	214
641	Lemany		28	220504_2.0004	836/7	2	3	55
642	Lemany		29	220504_2.0004	848	2	3	154
643	Lemany		31	220504_2.0004	849	2	3	124
644	Lemany		32	220504_2.0004	957	2	3	68
645	Lemany		33	220504_2.0004	851/2	2	3	23
646	Lemany		33	220504_2.0004	851/2	2	3	470
647	Lemany		35	220504_2.0004	875	2	3	559
648	Lemany		35	220504_2.0004	875	2	3	386
649	Lemany		35	220504_2.0004	875	2	3	164
650	Lemany		36	220504_2.0004	880	2	3	215

Lp.	Miejscowość	Ulica	Nr	Nr obrębu	Nr działki ew.	Typ płyt	Stan płyt	Ilość m ²
651	Lemany		37	220504_2.0004	881	2	3	119
652	Lemany		37	220504_2.0004	881	2	3	25
653	Lemany		38	220504_2.0004	823/5	2	3	17
654	Lemany		38	220504_2.0004	823/5	2	3	15
655	Lemany		39	220504_2.0004	820	1	3	136
656	Lemany		40	220504_2.0004	810/2	2	3	313
657	Lemany		41	220504_2.0004	889	2	3	14
658	Lemany		43	220504_2.0004	890	2	3	344
659	Lemany		34A	220504_2.0004	878/2	2	3	277
660	Lemany		34A	220504_2.0004	852/2	2	3	270
661	Lemany		34A	220504_2.0004	878/2	2	3	113
662	Leszczyński		5	220504_2.0007	120	2	3	17
663	Leszczyński		5	220504_2.0007	120	2	3	211
664	Leszczyński		5	220504_2.0007	120	2	3	245
665	Leszczyński		7	220504_2.0007	115	2	3	368
666	Leszczyński		12	220504_2.0007	77	2	3	161
667	Leszczyński		15	220504_2.0007	60	2	3	332
668	Leszczyński		15	220504_2.0007	60	1	3	240
669	Leszczyński		18	220504_2.0007	48	2	3	443
670	Leszczyński		20	220504_2.0007	45	2	3	492
671	Leszczyński		21	220504_2.0007	50	2	3	385
672	Leszczyński		21	220504_2.0007	50	2	3	167
673	Leszczyński		23	220504_2.0007	44	2	3	218
674	Leszczyński		23	220504_2.0007	44	2	3	313
675	Leszczyński		24	220504_2.0007	224	2	3	214
676	Leszczyński		24	220504_2.0007	224	2	3	328
677	Leszczyński		24	220504_2.0007	224	2	3	341
678	Leszczyński		24	220504_2.0007	224	2	3	293
679	Leszczyński		24	220504_2.0007	224	2	3	85
680	Leszczyński		26	220504_2.0007	214	2	3	112
681	Leszczyński		27	220504_2.0007	211	2	3	158
682	Leszczyński		27	220504_2.0007	211	2	3	136
683	Leszczyński		27	220504_2.0007	211	2	3	76
684	Leszczyński		29	220504_2.0007	207/2	2	3	187
685	Leszczyński		29	220504_2.0007	207/2	2	3	448
686	Leszczyński		30	220504_2.0007	203/2	2	3	522
687	Leszczyński		3B	220504_2.0007	122	2	3	157
688	Lisie Jamy		49	220504_2.0003	56/14	2	3	224
689	Lisie Jamy		49	220504_2.0003	56/14	2	3	111
690	Lisie Jamy		50	220504_2.0003	57	2	3	113
691	Lisie Jamy		52	220504_2.0003	80	2	3	112
692	Lisie Jamy		52	220504_2.0003	80	2	3	460
693	Lisie Jamy		53	220504_2.0003	68	2	3	160

Lp.	Miejscowość	Ulica	Nr	Nr obrębu	Nr działki ew.	Typ płyt	Stan płyt	Ilość m ²
694	Lisie Jamy		57	220504_2.0003	78/6	2	3	194
695	Lisie Jamy		57	220504_2.0003	78/6	2	3	308
696	Lisie Jamy		57	220504_2.0003	78/6	2	3	64
697	Lisie Jamy		61	220504_2.0003	105/4	2	3	167
698	Lisie Jamy		61	220504_2.0003	105/4	2	3	376
699	Lisie Jamy		61	220504_2.0003	105/4	2	3	135
700	Lisie Jamy		62	220504_2.0003	106/4	2	3	426
701	Lisie Jamy		63	220504_2.0003	109/4	2	3	276
702	Lisie Jamy		62A	220504_2.0003	103/6	2	3	90
703	Lisie Jamy		62A	220504_2.0003	103/6	2	3	33
704	Łączki		45	220504_2.0017	88	2	3	301
705	Łączki		45	220504_2.0017	88	2	3	86
706	Łączki		46	220504_2.0017	101	2	3	124
707	Łączki		46	220504_2.0017	101	2	3	379
708	Łączki		48	220504_2.0017	83	2	3	259
709	Łączki		48	220504_2.0017	83	2	3	206
710	Łączki		48	220504_2.0017	83	2	3	64
711	Łączki		50	220504_2.0017	131/2	2	3	281
712	Łączki		51	220504_2.0017	95	2	3	255
713	Łączki		51	220504_2.0017	95	2	3	149
714	Łyśniewo Sierakowickie	Osiedle Sosnowe	BN	220504_2.0008	173/25	2	3	96
715	Łyśniewo Sierakowickie	Osiedle Sosnowe	BN	220504_2.0008	173/23	2	3	58
716	Łyśniewo Sierakowickie		4	220504_2.0008	359	2	3	257
717	Łyśniewo Sierakowickie		5	220504_2.0008	362/2	2	3	478
718	Łyśniewo Sierakowickie		5	220504_2.0008	362/2	1	3	209
719	Łyśniewo Sierakowickie		6	220504_2.0008	364	2	3	114
720	Łyśniewo Sierakowickie		8	220504_2.0008	381/1	2	3	137
721	Łyśniewo Sierakowickie		10	220504_2.0008	410	2	3	273
722	Łyśniewo Sierakowickie		10	220504_2.0008	410	1	3	228
723	Łyśniewo Sierakowickie		10	220504_2.0008	410	2	3	260
724	Łyśniewo Sierakowickie		13	220504_2.0008	293/2	2	3	103
725	Łyśniewo Sierakowickie		14	220504_2.0008	326/6	2	3	208
726	Łyśniewo Sierakowickie		21	220504_2.0008	284/1	2	3	146
727	Łyśniewo Sierakowickie		22	220504_2.0008	281/1	2	3	608
728	Łyśniewo Sierakowickie		22	220504_2.0008	282/1	1	3	222
729	Łyśniewo Sierakowickie		27	220504_2.0008	173/51	2	3	202
730	Łyśniewo Sierakowickie		27	220504_2.0008	173/51	2	3	235

Lp.	Miejscowość	Ulica	Nr	Nr obrębu	Nr działki ew.	Typ płyt	Stan płyt	Ilość m ²
731	Łyśniewo Sierakowickie		27	220504_2.0008	173/51	2	3	218
732	Łyśniewo Sierakowickie		29	220504_2.0008	170	2	3	95
733	Łyśniewo Sierakowickie		31	220504_2.0008	151	2	3	291
734	Łyśniewo Sierakowickie		31	220504_2.0008	150	2	3	305
735	Łyśniewo Sierakowickie		35	220504_2.0008	268	1	3	105
736	Łyśniewo Sierakowickie		35	220504_2.0008	268	2	3	264
737	Łyśniewo Sierakowickie		36	220504_2.0008	200	2	3	219
738	Łyśniewo Sierakowickie		36	220504_2.0008	199	2	3	665
739	Łyśniewo Sierakowickie		39	220504_2.0008	203/1	2	3	140
740	Łyśniewo Sierakowickie		41	220504_2.0008	224/3	2	3	87
741	Łyśniewo Sierakowickie		43	220504_2.0008	228	2	3	447
742	Łyśniewo Sierakowickie		43	220504_2.0008	228	2	3	163
743	Łyśniewo Sierakowickie		44	220504_2.0008	227	2	3	225
744	Łyśniewo Sierakowickie		44	220504_2.0008	227	2	3	308
745	Łyśniewo Sierakowickie		45	220504_2.0008	222	2	3	581
746	Łyśniewo Sierakowickie		45	220504_2.0008	222	2	3	557
747	Łyśniewo Sierakowickie		46	220504_2.0008	217	2	3	178
748	Łyśniewo Sierakowickie		46	220504_2.0008	217	2	3	221
749	Łyśniewo Sierakowickie		47	220504_2.0008	411	2	3	197
750	Łyśniewo Sierakowickie		47	220504_2.0008	219	1	3	158
751	Łyśniewo Sierakowickie		48	220504_2.0008	123	2	3	184
752	Łyśniewo Sierakowickie		48	220504_2.0008	123	2	3	421
753	Łyśniewo Sierakowickie		48	220504_2.0008	123	2	3	51
754	Łyśniewo Sierakowickie		49	220504_2.0008	111	2	3	226
755	Łyśniewo Sierakowickie		49	220504_2.0008	111	2	3	352
756	Łyśniewo Sierakowickie		49	220504_2.0008	111	2	3	49
757	Łyśniewo Sierakowickie		50	220504_2.0008	99	2	3	385
758	Łyśniewo Sierakowickie		50	220504_2.0008	99	2	3	243
759	Łyśniewo Sierakowickie		50	220504_2.0008	99	2	3	128
760	Łyśniewo Sierakowickie		52	220504_2.0008	109	2	3	221
761	Łyśniewo Sierakowickie		52	220504_2.0008	109	2	3	376
762	Łyśniewo Sierakowickie		53	220504_2.0008	79	2	3	208

Lp.	Miejscowość	Ulica	Nr	Nr obrębu	Nr działki ew.	Typ płyt	Stan płyt	Ilość m ²
763	Łyśniewo Sierakowickie		53	220504_2.0008	79	2	3	273
764	Łyśniewo Sierakowickie		55	220504_2.0008	83	2	3	178
765	Łyśniewo Sierakowickie		55	220504_2.0008	83	2	3	311
766	Łyśniewo Sierakowickie		56	220504_2.0008	116/2	2	3	163
767	Łyśniewo Sierakowickie		56	220504_2.0008	116/2	2	3	85
768	Łyśniewo Sierakowickie		58	220504_2.0008	77	2	3	211
769	Łyśniewo Sierakowickie		58	220504_2.0008	77	2	3	181
770	Łyśniewo Sierakowickie		59	220504_2.0008	72	2	3	139
771	Łyśniewo Sierakowickie		60	220504_2.0008	55/2	2	3	286
772	Łyśniewo Sierakowickie		60	220504_2.0008	55/2	2	3	90
773	Łyśniewo Sierakowickie		60	220504_2.0008	55/2	2	3	105
774	Łyśniewo Sierakowickie		60	220504_2.0008	55/2	2	3	132
775	Łyśniewo Sierakowickie		61	220504_2.0008	59	2	3	181
776	Łyśniewo Sierakowickie		61	220504_2.0008	59	2	3	76
777	Łyśniewo Sierakowickie		61	220504_2.0008	59	2	3	177
778	Łyśniewo Sierakowickie		61	220504_2.0008	59	2	3	38
779	Łyśniewo Sierakowickie		61	220504_2.0008	59	2	3	19
780	Łyśniewo Sierakowickie		62	220504_2.0008	69	1	3	334
781	Łyśniewo Sierakowickie		63	220504_2.0008	66/1	2	3	402
782	Łyśniewo Sierakowickie		63	220504_2.0008	66/1	2	3	161
783	Łyśniewo Sierakowickie		64	220504_2.0008	64	2	3	387
784	Łyśniewo Sierakowickie		64	220504_2.0008	64	2	3	346
785	Łyśniewo Sierakowickie		64	220504_2.0008	64	2	3	416
786	Łyśniewo Sierakowickie		67	220504_2.0008	17	2	3	37
787	Łyśniewo Sierakowickie		67	220504_2.0008	17	2	3	133
788	Łyśniewo Sierakowickie		67	220504_2.0008	17	2	3	24
789	Łyśniewo Sierakowickie		67	220504_2.0008	17	2	3	102
790	Łyśniewo Sierakowickie		68	220504_2.0008	2	2	3	600
791	Łyśniewo Sierakowickie		69	220504_2.0008	21	2	3	182
792	Łyśniewo Sierakowickie		69	220504_2.0008	21	2	3	249
793	Łyśniewo Sierakowickie		70	220504_2.0008	4	2	3	322
794	Łyśniewo Sierakowickie		70	220504_2.0008	4	2	3	410

Lp.	Miejscowość	Ulica	Nr	Nr obrębu	Nr działki ew.	Typ płyt	Stan płyt	Ilość m ²
795	Łyśniewo Sierakowickie		72	220504_2.0008	30	2	3	315
796	Łyśniewo Sierakowickie		72	220504_2.0008	30	2	3	101
797	Łyśniewo Sierakowickie		72	220504_2.0008	30	2	3	73
798	Łyśniewo Sierakowickie		72	220504_2.0008	30	2	3	46
799	Łyśniewo Sierakowickie		73	220504_2.0008	126	2	3	174
800	Łyśniewo Sierakowickie		74	220504_2.0008	31/2	2	3	161
801	Łyśniewo Sierakowickie		74	220504_2.0008	31/2	2	3	10
802	Łyśniewo Sierakowickie		74	220504_2.0008	31/2	2	3	106
803	Łyśniewo Sierakowickie		81	220504_2.0008	143/2	2	3	331
804	Łyśniewo Sierakowickie		81	220504_2.0008	143/2	2	3	140
805	Łyśniewo Sierakowickie		81	220504_2.0008	143/2	2	3	42
806	Łyśniewo Sierakowickie		27A	220504_2.0008	173/1	2	3	23
807	Łyśniewo Sierakowickie		2A	220504_2.0008	353/1	2	3	55
808	Łyśniewo Sierakowickie		2A	220504_2.0008	353/1	2	3	536
809	Łyśniewo Sierakowickie		32B	220504_2.0008	148/1	2	3	433
810	Łyśniewo Sierakowickie		33A	220504_2.0008	155/6	2	3	190
811	Łyśniewo Sierakowickie		33A	220504_2.0008	155/6	2	3	167
812	Łyśniewo Sierakowickie		36A	220504_2.0008	246/1	2	3	294
813	Łyśniewo Sierakowickie		36A	220504_2.0008	246/1	2	3	621
814	Łyśniewo Sierakowickie		41A	220504_2.0008	236/1	2	3	362
815	Łyśniewo Sierakowickie		41A	220504_2.0008	236/1	2	3	659
816	Łyśniewo Sierakowickie		41A	220504_2.0008	236/1	2	3	235
817	Łyśniewo Sierakowickie		46A	220504_2.0008	115	2	3	141
818	Łyśniewo Sierakowickie		46A	220504_2.0008	115	2	3	233
819	Łyśniewo Sierakowickie		46A	220504_2.0008	115	2	3	50
820	Łyśniewo Sierakowickie		56A	220504_2.0008	120	2	3	144
821	Łyśniewo Sierakowickie		56A	220504_2.0008	120	2	3	515
822	Łyśniewo Sierakowickie		59A	220504_2.0008	76	2	3	229
823	Łyśniewo Sierakowickie		59A	220504_2.0008	76	2	3	246
824	Łyśniewo Sierakowickie		6A	220504_2.0008	365	2	3	194
825	Łyśniewo Sierakowickie		72A	220504_2.0008	134/5	2	3	103
826	Łyśniewo Sierakowickie		77A	220504_2.0008	129	2	3	406

Lp.	Miejscowość	Ulica	Nr	Nr obrębu	Nr działki ew.	Typ płyt	Stan płyt	Ilość m ²
827	Łyśniewo Sierakowickie		77A	220504_2.0008	129	2	3	372
828	Łyśniewo Sierakowickie		BN	220504_2.0008	78	2	3	188
829	Łyśniewo Sierakowickie		BN	220504_2.0008	105	2	3	233
830	Łyśniewo Sierakowickie		BN	220504_2.0008	105	2	3	167
831	Migi		2	220504_2.0011	238	2	3	440
832	Migi		2	220504_2.0011	238	2	3	57
833	Migi		4	220504_2.0011	251	2	3	260
834	Migi		7	220504_2.0011	219	2	3	501
835	Migi		10	220504_2.0011	177/14	2	3	2157
836	Migi		10	220504_2.0011	177/14	2	3	2100
837	Migi		10	220504_2.0011	177/4	2	3	2087
838	Migi		11	220504_2.0011	187	2	3	267
839	Migi		11	220504_2.0011	187	2	3	320
840	Migi		11	220504_2.0011	187	2	3	363
841	Migi		12	220504_2.0011	206/6	2	3	40
842	Migi		12	220504_2.0011	206/6	2	3	139
843	Migi		13	220504_2.0011	254/2	2	3	164
844	Migi		14	220504_2.0011	226/12	2	3	235
845	Moczydło		87	220504_2.0012	45	2	3	259
846	Moczydło		88	220504_2.0012	471	2	3	216
847	Moczydło		89	220504_2.0012	49/1	2	3	115
848	Moczydło		89	220504_2.0012	49/1	2	3	397
849	Moczydło		89	220504_2.0012	49/1	2	3	165
850	Moczydło		90	220504_2.0012	55	2	3	505
851	Moczydło		90	220504_2.0012	55	2	3	709
852	Moczydło		90	220504_2.0012	55	2	3	291
853	Moczydło		90	220504_2.0012	55	2	3	287
854	Moczydło		92	220504_2.0012	59	2	3	436
855	Moczydło		92	220504_2.0012	59	2	3	120
856	Moczydło		93	220504_2.0012	61/10	2	3	335
857	Moczydło		93	220504_2.0012	61/10	2	3	15
858	Moczydło		93	220504_2.0012	61/10	2	3	78
859	Moczydło		95	220504_2.0012	64	2	3	231
860	Moczydło		97	220504_2.0012	67	2	3	136
861	Moczydło		88A	220504_2.0012	48/2	2	3	148
862	Mojusz		5	220504_2.0009	118/1	2	3	317
863	Mojusz		5	220504_2.0009	118/1	2	3	165
864	Mojusz		5	220504_2.0009	118/1	2	3	171
865	Mojusz		6	220504_2.0009	116/2	2	3	157
866	Mojusz		9	220504_2.0009	127/7	1	3	188
867	Mojusz		9	220504_2.0009	127/7	2	3	331
868	Mojusz		10	220504_2.0009	110/25	2	3	94

Lp.	Miejscowość	Ulica	Nr	Nr obrębu	Nr działki ew.	Typ płyt	Stan płyt	Ilość m ²
869	Mojusz		10	220504_2.0009	110/32	2	3	171
870	Mojusz		16	220504_2.0009	58/4	2	3	9
871	Mojusz		21	220504_2.0009	60/4	2	3	24
872	Mojusz		21	220504_2.0009	60/2	2	3	18
873	Mojusz		27	220504_2.0009	385/2	2	3	204
874	Mojusz		27	220504_2.0009	385/2	2	3	58
875	Mojusz		28	220504_2.0009	73/3	2	3	73
876	Mojusz		28	220504_2.0009	73/3	2	3	64
877	Mojusz		28	220504_2.0009	73/3	2	3	148
878	Mojusz		30	220504_2.0009	380/7	2	3	170
879	Mojusz		31	220504_2.0009	80	2	3	250
880	Mojusz		31	220504_2.0009	80	2	3	105
881	Mojusz		31	220504_2.0009	80	2	3	148
882	Mojusz		31	220504_2.0009	80	2	3	228
883	Mojusz		32	220504_2.0009	85/3	2	3	225
884	Mojusz		33	220504_2.0009	43	2	3	69
885	Mojusz		33	220504_2.0009	43	2	3	286
886	Mojusz		33	220504_2.0009	43	2	3	28
887	Mojusz		33	220504_2.0009	43	2	3	95
888	Mojusz		33	220504_2.0009	43	2	3	174
889	Mojusz		35	220504_2.0009	81	2	3	137
890	Mojusz		35	220504_2.0009	81	2	3	112
891	Mojusz		35	220504_2.0009	81	2	3	110
892	Mojusz		36	220504_2.0009	148	2	3	39
893	Mojusz		36	220504_2.0009	148	2	3	55
894	Mojusz		46	220504_2.0009	372	2	3	151
895	Mojusz		10C	220504_2.0009	108/11	2	3	201
896	Mojusz		19H	220504_2.0009	54/8	2	3	9
897	Mojusz		25A	220504_2.0009	91/3	2	3	44
898	Mojusz		28A	220504_2.0009	74/1	1	3	177
899	Mojusz		7A	220504_2.0009	257/13	2	3	181
900	Mojusz		7A	220504_2.0009	257/13	2	3	161
901	Mojusz		7A	220504_2.0009	257/13	2	3	39
902	Mojusz		8A	220504_2.0009	353/2	2	3	45
903	Mojusz		BN	220504_2.0009	57/3	1	3	208
904	Mojusz		BN	220504_2.0009	90/3	2	3	259
905	Mojusz		BN	220504_2.0009	90/3	2	3	300
906	Mojuszevska Huta		1	220504_2.0009	302	2	3	365
907	Mojuszevska Huta		2	220504_2.0009	309	2	3	214
908	Mojuszevska Huta		2	220504_2.0009	309	2	3	23
909	Mojuszevska Huta		3	220504_2.0009	260/4	2	3	76

Lp.	Miejscowość	Ulica	Nr	Nr obrębu	Nr działki ew.	Typ płyt	Stan płyt	Ilość m ²
910	Mojuszevska Huta		3	220504_2.0009	260/4	2	3	24
911	Mojuszevska Huta		9	220504_2.0009	249/5	2	3	412
912	Mojuszevska Huta		9	220504_2.0009	249/5	2	3	17
913	Mojuszevska Huta		9	220504_2.0009	249/5	2	3	77
914	Mojuszevska Huta		9	220504_2.0009	249/5	2	3	53
915	Mojuszevska Huta		10	220504_2.0009	236	2	3	51
916	Mojuszevska Huta		11	220504_2.0009	2755	2	3	540
917	Mojuszevska Huta		12	220504_2.0009	287/1	2	3	185
918	Mojuszevska Huta		12	220504_2.0009	287/1	2	3	287
919	Mojuszevska Huta		16	220504_2.0009	246/1	2	3	341
920	Mojuszevska Huta		18	220504_2.0009	284	2	3	206
921	Mojuszevska Huta		18	220504_2.0009	284	2	3	49
922	Mojuszevska Huta		18	220504_2.0009	284	2	3	648
923	Mojuszevska Huta		14A	220504_2.0009	237/2	2	3	58
924	Mojuszevska Huta		16A	220504_2.0009	364	2	3	240
925	Mojuszevska Huta		6A	220504_2.0009	259/2	2	3	115
926	Mrozy		164	220504_2.0013	739/7	2	3	543
927	Mrozy		165	220504_2.0013	740	2	3	171
928	Mrozy		169	220504_2.0013	730	2	3	65
929	Mrozy		169	220504_2.0013	730	2	3	806
930	Mrozy		169	220504_2.0013	730	2	3	639
931	Mrozy		169	220504_2.0013	730	2	3	37
932	Mrozy		169	220504_2.0013	730	2	3	143
933	Mrozy		177	220504_2.0013	849/1	2	3	308
934	Mrozy		177	220504_2.0013	849/1	2	3	164
935	Mrozy		177	220504_2.0013	849/1	2	3	267
936	Mrozy		178	220504_2.0013	851	2	3	260
937	Mrozy		178	220504_2.0013	851	2	3	286
938	Mrozy		179	220504_2.0013	850/1	2	3	461
939	Mrozy		180	220504_2.0013	852	2	3	294
940	Mrozy		181	220504_2.0013	853/4	2	3	267
941	Mrozy		181	220504_2.0013	853/4	2	3	134
942	Mrozy		181	220504_2.0013	853/4	2	3	158
943	Mrozy		183	220504_2.0013	847/1	2	3	198
944	Mrozy		185	220504_2.0013	854/4	2	3	221
945	Mrozy		187	220504_2.0013	866/1	2	3	151
946	Mrozy		188	220504_2.0013	869/2	2	3	386

Lp.	Miejscowość	Ulica	Nr	Nr obrębu	Nr działki ew.	Typ płyt	Stan płyt	Ilość m ²
947	Mrozy		194	220504_2.0013	815	2	3	198
948	Mrozy		194	220504_2.0013	815	2	3	136
949	Mrozy		194	220504_2.0013	815	2	3	96
950	Mrozy		194	220504_2.0013	815	2	3	185
951	Mrozy		200	220504_2.0013	781/6	2	3	36
952	Mrozy		200	220504_2.0013	781/6	2	3	150
953	Mrozy		201	220504_2.0013	1391/4	2	3	296
954	Mrozy		201	220504_2.0013	1391/4	2	3	161
955	Mrozy		201	220504_2.0013	1391/4	2	3	182
956	Mrozy		203	220504_2.0013	824	2	3	245
957	Mrozy		204	220504_2.0014	25	2	3	316
958	Mrozy		204	220504_2.0014	25	2	3	706
959	Mrozy		204	220504_2.0014	146	2	3	662
960	Mrozy		205	220504_2.0013	812	1	3	508
961	Mrozy		205	220504_2.0013	812	2	3	208
962	Mrozy		205	220504_2.0013	812	2	3	39
963	Mrozy		205	220504_2.0013	812	2	3	91
964	Mrozy		176B	220504_2.0013	846/3	2	3	315
965	Mrozy		193A	220504_2.0013	816/4	2	3	146
966	Mrozy		193A	220504_2.0013	816/4	2	3	198
967	Mrozy		BN	220504_2.0013	735/8	2	3	390
968	Mrozy		BN	220504_2.0013	735/8	2	3	527
969	Mrozy		BN	220504_2.0013	735/8	2	3	71
970	Nowa Ameryka		46	220504_2.0007	274	2	3	185
971	Nowa Ameryka		46	220504_2.0007	274	2	3	260
972	Nowa Ameryka		47	220504_2.0007	294	2	3	240
973	Nowa Ameryka		47	220504_2.0007	294	2	3	259
974	Nowa Ameryka		49	220504_2.0007	258/2	2	3	264
975	Nowa Ameryka		49	220504_2.0007	258/2	2	3	342
976	Nowa Ameryka		49	220504_2.0007	258/2	2	3	56
977	Nowa Ameryka		51	220504_2.0007	251/3	2	3	201
978	Nowa Ameryka		51	220504_2.0007	251/3	2	3	113
979	Nowa Ameryka		51	220504_2.0007	251/3	2	3	246
980	Nowa Ameryka		51	220504_2.0007	251/3	2	3	21
981	Nowa Ameryka		52	220504_2.0007	238	2	3	55
982	Nowalczyso		1	220504_2.0005	440/4	2	3	72
983	Nowalczyso		1	220504_2.0005	440/4	2	3	570
984	Nowalczyso		2	220504_2.0005	411	2	3	161
985	Nowalczyso		2	220504_2.0005	411	2	3	673
986	Olszewko		58	220504_2.0019	474	2	3	238
987	Olszewko		58	220504_2.0019	474	2	3	324
988	Paczewo		7	220504_2.0010	166/3	2	3	212
989	Paczewo		7	220504_2.0010	166/3	2	3	226

Lp.	Miejscowość	Ulica	Nr	Nr obrębu	Nr działki ew.	Typ płyt	Stan płyt	Ilość m ²
990	Paczewo		12	220504_2.0010	158/5	2	3	14
991	Paczewo		12	220504_2.0010	158/5	2	3	195
992	Paczewo		12	220504_2.0010	158/5	2	3	55
993	Paczewo		13	220504_2.0010	157/4	2	3	154
994	Paczewo		16	220504_2.0010	148/2	2	3	226
995	Paczewo		16	220504_2.0010	148/2	2	3	92
996	Paczewo		17	220504_2.0010	149/4	2	3	22
997	Paczewo		17	220504_2.0010	149/4	2	3	16
998	Paczewo		18	220504_2.0010	145/9	2	3	165
999	Paczewo		21	220504_2.0010	65/4	2	3	359
1000	Paczewo		27	220504_2.0010	74/2	2	3	123
1001	Paczewo		33	220504_2.0010	57/8	2	3	7
1002	Paczewo		35	220504_2.0010	53/5	2	3	89
1003	Paczewo		35	220504_2.0010	53/5	2	3	171
1004	Paczewo		35	220504_2.0010	53/5	1	3	184
1005	Paczewo		36	220504_2.0010	50/7	2	3	205
1006	Paczewo		36	220504_2.0010	50/7	2	3	229
1007	Paczewo		37	220504_2.0010	27	2	3	547
1008	Paczewo		38	220504_2.0010	29/4	2	3	160
1009	Paczewo		39	220504_2.0010	17	2	3	512
1010	Paczewo		41	220504_2.0010	3/2	2	3	43
1011	Paczewo		50	220504_2.0010	130/3	2	3	124
1012	Paczewo		55	220504_2.0010	106/2	2	3	68
1013	Paczewo		55	220504_2.0010	106/2	2	3	12
1014	Paczewo		55	220504_2.0010	106/2	2	3	20
1015	Paczewo		60	220504_2.0010	77/7	2	3	56
1016	Paczewo		14A	220504_2.0010	150/6	2	3	12
1017	Paczewo		41A	220504_2.0010	3/1	2	3	141
1018	Paczewo		42A	220504_2.0010	8/3	2	3	208
1019	Paczewo		42A	220504_2.0010	8/3	2	3	199
1020	Paczewo		42A	220504_2.0010	8/3	2	3	529
1021	Pałubice		1	220504_2.0011	25/1	2	3	147
1022	Pałubice		1	220504_2.0011	25/1	2	3	190
1023	Pałubice		1	220504_2.0011	25/1	2	3	34
1024	Pałubice		2	220504_2.0011	142	2	3	100
1025	Pałubice		2	220504_2.0011	142	2	3	15
1026	Pałubice		3	220504_2.0011	126/2	2	3	337
1027	Pałubice		7	220504_2.0011	38/5	2	3	144
1028	Pałubice		9	220504_2.0011	30	2	3	252
1029	Pałubice		9	220504_2.0011	30	2	3	180
1030	Pałubice		9	220504_2.0011	30	2	3	154
1031	Pałubice		9	220504_2.0011	30	2	3	36
1032	Pałubice		9	220504_2.0011	30	2	3	80

Lp.	Miejscowość	Ulica	Nr	Nr obrębu	Nr działki ew.	Typ płyt	Stan płyt	Ilość m ²
1033	Pałubice		11	220504_2.0011	58/8	2	3	417
1034	Pałubice		13	220504_2.0011	64/1	2	3	1028
1035	Pałubice		14	220504_2.0011	67/3	2	3	103
1036	Pałubice		14	220504_2.0011	67/3	2	3	387
1037	Pałubice		14	220504_2.0011	67/3	2	3	24
1038	Pałubice		14	220504_2.0011	67/3	2	3	233
1039	Pałubice		14	220504_2.0011	67/3	2	3	17
1040	Pałubice		15	220504_2.0011	71	2	3	153
1041	Pałubice		15	220504_2.0011	71	2	3	291
1042	Pałubice		16	220504_2.0011	73	2	3	236
1043	Pałubice		16	220504_2.0011	73	2	3	291
1044	Pałubice		17	220504_2.0011	74	2	3	72
1045	Pałubice		18	220504_2.0011	75	2	3	103
1046	Pałubice		18	220504_2.0011	75	2	3	506
1047	Pałubice		24	220504_2.0011	110/4	2	3	83
1048	Pałubice		24	220504_2.0011	110/4	2	3	175
1049	Pałubice		26	220504_2.0011	118/22	2	3	1597
1050	Pałubice		26	220504_2.0011	118/22	2	3	1520
1051	Pałubice		27	220504_2.0011	117	2	3	39
1052	Pałubice		28	220504_2.0011	117	2	3	782
1053	Pałubice		30	220504_2.0011	161	2	3	221
1054	Pałubice		30	220504_2.0011	161	2	3	440
1055	Pałubice		30	220504_2.0011	161	2	3	32
1056	Pałubice		33	220504_2.0011	97	2	3	313
1057	Pałubice		33	220504_2.0011	97	2	3	76
1058	Pałubice		34	220504_2.0011	116	2	3	202
1059	Pałubice		36	220504_2.0011	87/2	2	3	1573
1060	Pałubice		19A	220504_2.0011	81/14	2	3	132
1061	Pałubice		24A	220504_2.0011	169/1	2	3	252
1062	Pałubice		26a	220504_2.0011	118/22	2	3	462
1063	Pałubice		26a	220504_2.0011	118/22	2	3	621
1064	Pałubice		26a	220504_2.0011	118/22	2	3	440
1065	Pałubice		26a	220504_2.0011	118/22	2	3	163
1066	Pałubice		26a	220504_2.0011	118/22	2	3	194
1067	Pałubice		5B	220504_2.0011	128/2	2	3	167
1068	Pałubice		BN	220504_2.0011	119/9	2	3	185
1069	Pałubice		BN	220504_2.0011	86/1	2	3	1423
1070	Pałubice		BN	220504_2.0011	86/7	2	3	1868
1071	Pałubice		BN	220504_2.0011	86/5	2	3	1670
1072	Patoki		2	220504_2.0014	155/12	2	3	113
1073	Patoki		3	220504_2.0014	159	2	3	129
1074	Patoki		3	220504_2.0014	159	2	3	30
1075	Patoki		3	220504_2.0014	158	2	3	209

Lp.	Miejscowość	Ulica	Nr	Nr obrębu	Nr działki ew.	Typ płyt	Stan płyt	Ilość m ²
1076	Patoki		3	220504_2.0014	158	2	3	212
1077	Patoki		5	220504_2.0014	142	2	3	58
1078	Patoki		5	220504_2.0014	142	2	3	298
1079	Patoki		5	220504_2.0014	142	2	3	386
1080	Patoki		5	220504_2.0014	142	2	3	198
1081	Patoki		7	220504_2.0014	173/2	1	3	182
1082	Patoki		7	220504_2.0014	173/2	2	3	37
1083	Patoki		7	220504_2.0014	173/2	2	3	167
1084	Patoki		7	220504_2.0014	173/2	2	3	10
1085	Patoki		12	220504_2.0014	194	2	3	161
1086	Patoki		12	220504_2.0014	194	2	3	170
1087	Patoki		12	220504_2.0014	194	2	3	51
1088	Patoki		16	220504_2.0014	174	2	3	178
1089	Patoki		BN	220504_2.0014	177	2	3	450
1090	Patoki		BN	220504_2.0014	177	2	3	12
1091	Piekietko		118	220504_2.0013	90/3	2	3	104
1092	Piekietko		120	220504_2.0013	87/4	2	3	132
1093	Piekietko		121	220504_2.0013	85/21	2	3	151
1094	Piekietko		118a	220504_2.0013	90/2	2	3	130
1095	Poręby		47	220504_2.0013	36/2	2	3	212
1096	Poręby		47	220504_2.0013	36/2	2	3	22
1097	Poręby		47	220504_2.0013	36/2	2	3	175
1098	Poręby		49	220504_2.0013	41/2	2	3	215
1099	Poręby		49	220504_2.0013	41/2	2	3	245
1100	Poręby		53	220504_2.0013	11/20	2	3	47
1101	Poręby		51A	220504_2.0013	11/3	2	3	273
1102	Przylesie		47	220504_2.0016	316	1	3	177
1103	Przylesie		48	220504_2.0016	322	2	3	158
1104	Przylesie		48	220504_2.0016	322	2	3	369
1105	Puzdrowo		1	220504_2.0012	135	2	3	897
1106	Puzdrowo		1	220504_2.0012	137	2	3	170
1107	Puzdrowo		1	220504_2.0012	137	2	3	92
1108	Puzdrowo		3	220504_2.0012	181	2	3	122
1109	Puzdrowo		5	220504_2.0012	180/3	2	3	96
1110	Puzdrowo		6	220504_2.0012	191/2	2	3	1015
1111	Puzdrowo		7	220504_2.0012	189/2	2	3	546
1112	Puzdrowo		25	220504_2.0012	207/40	2	3	201
1113	Puzdrowo		25	220504_2.0012	207/40	2	3	135
1114	Puzdrowo		25	220504_2.0012	207/40	2	3	240
1115	Puzdrowo		26	220504_2.0012	207/9	2	3	267
1116	Puzdrowo		38	220504_2.0012	159/13	2	3	89
1117	Puzdrowo		39	220504_2.0012	367/3	2	3	8
1118	Puzdrowo		42	220504_2.0012	379/1	2	3	51

Lp.	Miejscowość	Ulica	Nr	Nr obrębu	Nr działki ew.	Typ płyt	Stan płyt	Ilość m ²
1119	Puzdrowo		46	220504_2.0012	375	2	3	61
1120	Puzdrowo		47	220504_2.0012	392	2	3	131
1121	Puzdrowo		49	220504_2.0012	393/1	2	3	243
1122	Puzdrowo		55	220504_2.0012	438	2	3	262
1123	Puzdrowo		59	220504_2.0012	361/1	2	3	412
1124	Puzdrowo		60	220504_2.0012	354	2	3	341
1125	Puzdrowo		60	220504_2.0012	354	2	3	337
1126	Puzdrowo		60	220504_2.0012	354	2	3	40
1127	Puzdrowo		61	220504_2.0012	396	2	3	257
1128	Puzdrowo		61	220504_2.0012	396	2	3	19
1129	Puzdrowo		61	220504_2.0012	396	2	3	216
1130	Puzdrowo		62	220504_2.0012	353/2	2	3	107
1131	Puzdrowo		62	220504_2.0012	353/2	2	3	256
1132	Puzdrowo		67	220504_2.0012	444	2	3	223
1133	Puzdrowo		69	220504_2.0012	352/2	2	3	209
1134	Puzdrowo		69	220504_2.0012	352/2	2	3	272
1135	Puzdrowo		69	220504_2.0012	352/2	2	3	146
1136	Puzdrowo		69	220504_2.0012	352/2	2	3	65
1137	Puzdrowo		69	220504_2.0012	352/2	2	3	98
1138	Puzdrowo		69	220504_2.0012	352/2	2	3	212
1139	Puzdrowo		72	220504_2.0012	401	2	3	109
1140	Puzdrowo		72	220504_2.0012	401	2	3	7
1141	Puzdrowo		74	220504_2.0012	350	2	3	296
1142	Puzdrowo		74	220504_2.0012	350	2	3	290
1143	Puzdrowo		75	220504_2.0012	349	2	3	184
1144	Puzdrowo		84	220504_2.0012	246/9	2	3	378
1145	Puzdrowo		84	220504_2.0012	246/9	2	3	221
1146	Puzdrowo		85	220504_2.0012	46	2	3	297
1147	Puzdrowo		86	220504_2.0012	47/3	2	3	149
1148	Puzdrowo		98	220504_2.0012	78/4	2	3	83
1149	Puzdrowo		98	220504_2.0012	78/4	2	3	201
1150	Puzdrowo		99	220504_2.0012	19	2	3	151
1151	Puzdrowo		100	220504_2.0012	80/1	2	3	328
1152	Puzdrowo		101	220504_2.0012	91	2	3	112
1153	Puzdrowo		101	220504_2.0012	91	2	3	202
1154	Puzdrowo		101	220504_2.0012	91	2	3	194
1155	Puzdrowo		102	220504_2.0012	87	2	3	651
1156	Puzdrowo		102	220504_2.0012	87	2	3	273
1157	Puzdrowo		103	220504_2.0012	82/9	2	3	115
1158	Puzdrowo		103	220504_2.0012	82/9	2	3	365
1159	Puzdrowo		103	220504_2.0012	82/9	2	3	233
1160	Puzdrowo		105	220504_2.0012	5/7	2	3	259
1161	Puzdrowo		106	220504_2.0012	263	2	3	552

Lp.	Miejscowość	Ulica	Nr	Nr obrębu	Nr działki ew.	Typ płyt	Stan płyt	Ilość m ²
1162	Puzdrowo		107	220504_2.0012	275	2	3	185
1163	Puzdrowo		107	220504_2.0012	275	2	3	253
1164	Puzdrowo		122	220504_2.0012	219/4	2	3	175
1165	Puzdrowo		130	220504_2.0012	44/1	2	3	270
1166	Puzdrowo		133	220504_2.0012	44/4	2	3	221
1167	Puzdrowo		10A	220504_2.0012	220/6	2	3	211
1168	Puzdrowo		63A	220504_2.0012	399/1	2	3	60
1169	Puzdrowo		74a	220504_2.0012	350	2	3	171
1170	Puzdrowo		74a	220504_2.0012	350	2	3	495
1171	Puzdrowo		BN	220504_2.0012	383/13	2	3	728
1172	Rębienica		63	220504_2.0018	26/2	2	3	216
1173	Rębienica		63	220504_2.0018	26/2	2	3	72
1174	Rębienica		63	220504_2.0018	26/2	2	3	567
1175	Rębienica		63	220504_2.0018	26/2	2	3	7
1176	Rębienica		63	220504_2.0018	26/2	2	3	26
1177	Rębienica		64	220504_2.0018	12/2	2	3	320
1178	Rębienica		65	220504_2.0018	10	2	3	235
1179	Rębienica		65	220504_2.0018	10	2	3	102
1180	Rębienica		65	220504_2.0018	10	2	3	47
1181	Rębienica		67	220504_2.0018	5	2	3	368
1182	Rębienica		67	220504_2.0018	5	1	3	184
1183	Rębienica		68	220504_2.0018	20	2	3	544
1184	Rębienica		69	220504_2.0018	1/2	2	3	376
1185	Rębienica		69	220504_2.0018	1/2	2	3	307
1186	Rębienica		71	220504_2.0018	114/3	2	3	165
1187	Rębienica		71	220504_2.0018	118	2	3	168
1188	Rębienica		74	220504_2.0018	134/3	2	3	346
1189	Rębienica		61A	220504_2.0018	52	2	3	208
1190	Rębienica		62A	220504_2.0018	50/4	2	3	321
1191	Rębienica		62A	220504_2.0018	50/1	2	3	42
1192	Sierakowice	Adama Mickiewicza	15	220504_2.0013	956	2	3	78
1193	Sierakowice	Adama Mickiewicza	52	220504_2.0013	924	2	3	50
1194	Sierakowice	Chłopska	1	220504_2.0013	170/1	2	3	40
1195	Sierakowice	Chłopska	1	220504_2.0013	170/1	2	3	73
1196	Sierakowice	Chłopska	2	220504_2.0013	156/2	2	3	144
1197	Sierakowice	Chłopska	2	220504_2.0013	156/2	2	3	352
1198	Sierakowice	Chłopska	3	220504_2.0013	62/4	2	3	199
1199	Sierakowice	Chłopska	4	220504_2.0013	60/2	2	3	283
1200	Sierakowice	Chłopska	4	220504_2.0013	60/2	2	3	245
1201	Sierakowice	Chłopska	6	220504_2.0013	59/5	2	3	29
1202	Sierakowice	Derdowskiego Hieronima	21	220504_2.0013	484/22	2	3	139
1203	Sierakowice	Generała Hallera	6	220504_2.0013	1109	2	3	226

Lp.	Miejscowość	Ulica	Nr	Nr obrębu	Nr działki ew.	Typ płyt	Stan płyt	Ilość m ²
1204	Sierakowice	Gryfa Pomorskiego	21	220504_2.0013	283/70	2	3	263
1205	Sierakowice	Jeziorna	10	220504_2.0013	194/2	2	3	215
1206	Sierakowice	Jeziorna	50	220504_2.0013	177/1	2	3	57
1207	Sierakowice	Kartuska	2	220504_2.0013	261/2	2	3	552
1208	Sierakowice	Kartuska	13	220504_2.0013	354	2	3	150
1209	Sierakowice	Kartuska	19	220504_2.0013	357/2	2	3	182
1210	Sierakowice	Kartuska	30	220504_2.0013	335/10	2	3	477
1211	Sierakowice	Kartuska	32	220504_2.0013	1410/2	2	3	990
1212	Sierakowice	Kartuska	32	220504_2.0013	1410/2	2	3	1747
1213	Sierakowice	Kartuska	32	220504_2.0013	1410/2	2	3	1373
1214	Sierakowice	Kościerska	73	220504_2.0013	153/4	2	3	16
1215	Sierakowice	Kościerska	104	220504_2.0013	137/3	2	3	190
1216	Sierakowice	Kwiatowa	18	220504_2.0013	547/2	2	3	30
1217	Sierakowice	Kwiatowa	18	220504_2.0013	547/2	2	3	71
1218	Sierakowice	Lammka Aleksandra	4	220504_2.0013	1292/3	2	3	190
1219	Sierakowice	Leśna	9	220504_2.0013	576	2	3	163
1220	Sierakowice	Leśna	38	220504_2.0013	620/22	2	3	123
1221	Sierakowice	Leśna	38	220504_2.0013	620/22	2	3	21
1222	Sierakowice	Leśna	38	220504_2.0013	620/22	2	3	229
1223	Sierakowice	Leśna	38	220504_2.0013	620/22	2	3	28
1224	Sierakowice	Leśna	38	220504_2.0013	620/22	2	3	25
1225	Sierakowice	Leśna	47	220504_2.0013	568/44	2	3	175
1226	Sierakowice	Leśna	47	220504_2.0013	568/44	2	3	202
1227	Sierakowice	Leśna	47	220504_2.0013	568/44	2	3	111
1228	Sierakowice	Leśna	36a	220504_2.0013	620/22	2	3	74
1229	Sierakowice	Leśna	36a	220504_2.0013	620/22	2	3	25
1230	Sierakowice	Lęborska	3	220504_2.0013	212	2	3	228
1231	Sierakowice	Lęborska	36	220504_2.0013	468	2	3	163
1232	Sierakowice	Lęborska	43	220504_2.0013	161	2	3	62
1233	Sierakowice	Lęborska	43	220504_2.0013	161	2	3	23
1234	Sierakowice	Lęborska	43	220504_2.0013	161	1	3	115
1235	Sierakowice	Lęborska	46	220504_2.0013	34/9	2	3	495
1236	Sierakowice	Lęborska	21A	220504_2.0013	1035/4	2	3	21
1237	Sierakowice	Lęborska	50A	220504_2.0013	1125	2	3	171
1238	Sierakowice	Lęborska	6A	220504_2.0013	383/2	2	3	218
1239	Sierakowice	Lęborska	6B	220504_2.0013	383/3	2	3	186
1240	Sierakowice	Lęborska	BN	220504_2.0013	213	2	3	81
1241	Sierakowice	Łąkowa	19	220504_2.0013	1067	2	3	199
1242	Sierakowice	Łosińskiego ks. B.	16	220504_2.0013	409/2	2	3	158
1243	Sierakowice	Marii Curie-Skłodowskiej	8	220504_2.0013	575/6	2	3	42
1244	Sierakowice	Mikołaja Kopernika	3	220504_2.0013	144/9	2	3	218
1245	Sierakowice	Mikołaja Kopernika	3	220504_2.0013	144/9	2	3	129
1246	Sierakowice	Mikołaja Kopernika	5	220504_2.0013	143/34	2	3	91

Lp.	Miejscowość	Ulica	Nr	Nr obrębu	Nr działki ew.	Typ płyt	Stan płyt	Ilość m ²
1247	Sierakowice	Mikołaja Kopernika	10	220504_2.0013	318/17	2	3	134
1248	Sierakowice	Mikołaja Kopernika	10	220504_2.0013	318/17	2	3	115
1249	Sierakowice	Mikołaja Kopernika	75	220504_2.0013	139/9	2	3	20
1250	Sierakowice	Mikołaja Kopernika	75	220504_2.0013	139/8	2	3	6
1251	Sierakowice	Mikołaja Kopernika	77	220504_2.0013	130/2	2	3	163
1252	Sierakowice	Mikołaja Kopernika	81	220504_2.0013	130/3	2	3	154
1253	Sierakowice	Mikołaja Reja	BN	220504_2.0013	620/17	2	3	49
1254	Sierakowice	Mirachowska	29	220504_2.0013	529/15	2	3	41
1255	Sierakowice	Mirachowska	29	220504_2.0013	529/15	2	3	130
1256	Sierakowice	Mirachowska	32	220504_2.0013	594	2	3	129
1257	Sierakowice	Mirachowska	37	220504_2.0013	644/15	2	3	40
1258	Sierakowice	Mirachowska	39	220504_2.0013	638/13	2	3	205
1259	Sierakowice	Mirachowska	39	220504_2.0013	638/13	2	3	181
1260	Sierakowice	Mirachowska	66	220504_2.0013	647/6	2	3	314
1261	Sierakowice	Mirachowska	75	220504_2.0013	1279	2	3	178
1262	Sierakowice	Mirachowska	86	220504_2.0013	1343	2	3	124
1263	Sierakowice	Mirachowska	102	220504_2.0013	1336	2	3	158
1264	Sierakowice	Mirachowska	120	220504_2.0013	1324/7	2	3	383
1265	Sierakowice	Mirachowska	31A	220504_2.0013	1421	2	3	230
1266	Sierakowice	Nowe Osiedle	8	220504_2.0013	430/2	2	3	154
1267	Sierakowice	Ogrodowa	8	220504_2.0013	286/1	2	3	83
1268	Sierakowice	Ogrodowa	8	220504_2.0013	286/1	2	3	313
1269	Sierakowice	Ogrodowa	15	220504_2.0013	276/2	2	3	47
1270	Sierakowice	Okrężna	1	220504_2.0013	546	2	3	154
1271	Sierakowice	Okrężna	9	220504_2.0013	575/4	2	3	39
1272	Sierakowice	Parkowa	3	220504_2.0013	394/28	2	3	143
1273	Sierakowice	Piłsudskiego marsz.	24	220504_2.0013	1225/1	2	3	145
1274	Sierakowice	Piłsudskiego marsz.	26	220504_2.0013	1225/2	2	3	141
1275	Sierakowice	Piwna	13	220504_2.0013	456	2	3	140
1276	Sierakowice	Piwna	20	220504_2.0013	364/4	2	3	235
1277	Sierakowice	Podgórna	9	220504_2.0013	297/1	2	3	134
1278	Sierakowice	Podgórna	9	220504_2.0013	297/1	2	3	86
1279	Sierakowice	Polna	23	220504_2.0013	311/5	2	3	150
1280	Sierakowice	Polna	31	220504_2.0013	315/6	2	3	307
1281	Sierakowice	Polna	12B	220504_2.0013	299/4	2	3	287
1282	Sierakowice	Skarpowa	2	220504_2.0013	539/17	2	3	233
1283	Sierakowice	Skarpowa	8	220504_2.0013	535/2	2	3	53
1284	Sierakowice	Słoneczna	11	220504_2.0013	262/20	2	3	148
1285	Sierakowice	Słupska	21	220504_2.0013	227/19	2	3	270
1286	Sierakowice	Słupska	59	220504_2.0013	1090	2	3	206
1287	Sierakowice	Słupska	63	220504_2.0013	1081	2	3	99
1288	Sierakowice	Słupska	45A	220504_2.0013	1085	2	3	165

Lp.	Miejscowość	Ulica	Nr	Nr obrębu	Nr działki ew.	Typ płyt	Stan płyt	Ilość m ²
1289	Sierakowice	Sychty ks. dr. Bernarda	22	220504_2.0013	992	2	3	131
1290	Sierakowice	Sychty ks. dr. Bernarda	29	220504_2.0013	1009	2	3	171
1291	Sierakowice	Sychty ks. dr. Bernarda	42	220504_2.0013	179/18	2	3	39
1292	Sierakowice	Wojska Polskiego	52	220504_2.0013	25/1	2	3	12
1293	Sierakowice	Wojska Polskiego	53	220504_2.0013	22/20	2	3	32
1294	Sierakowice	Wojska Polskiego	53	220504_2.0013	22/20	2	3	191
1295	Sierakowice	Zaciszna	1	220504_2.0013	1351/4	2	3	25
1296	Sierakowice	Zaciszna	1	220504_2.0013	1351/4	2	3	354
1297	Sierakowice	Źródłana	BN	220504_2.0013	787/9	2	3	173
1298	Sierakowice		122	220504_2.0013	109/2	1	3	161
1299	Sierakowice		123	220504_2.0013	120	2	3	284
1300	Sierakowice		123	220504_2.0013	120	2	3	233
1301	Sierakowice		124	220504_2.0013	113/2	2	3	73
1302	Sierakowska Huta		3	220504_2.0014	104/4	2	3	246
1303	Sierakowska Huta		4	220504_2.0014	119/3	2	3	324
1304	Sierakowska Huta		5	220504_2.0014	106/2	2	3	346
1305	Sierakowska Huta		5	220504_2.0014	105	2	3	255
1306	Sierakowska Huta		6	220504_2.0014	87/5	2	3	141
1307	Sierakowska Huta		8	220504_2.0014	111/4	2	3	371
1308	Sierakowska Huta		8	220504_2.0014	112/5	2	3	25
1309	Sierakowska Huta		8	220504_2.0014	112/5	2	3	253
1310	Sierakowska Huta		9	220504_2.0014	117/5	2	3	198
1311	Sierakowska Huta		9	220504_2.0014	117/5	2	3	73
1312	Sierakowska Huta		9	220504_2.0014	117/5	2	3	192
1313	Sierakowska Huta		10	220504_2.0014	130/6	2	3	180
1314	Sierakowska Huta		10	220504_2.0014	130/6	2	3	389
1315	Sierakowska Huta		11	220504_2.0014	31/2	2	3	611
1316	Sierakowska Huta		11	220504_2.0014	31/2	2	3	90
1317	Sierakowska Huta		12	220504_2.0014	33/2	2	3	22
1318	Sierakowska Huta		12	220504_2.0014	33/2	2	3	458
1319	Sierakowska Huta		14	220504_2.0014	10/2	1	3	294
1320	Sierakowska Huta		16	220504_2.0014	9/10	2	3	180
1321	Sierakowska Huta		17	220504_2.0014	8/2	2	3	496
1322	Sierakowska Huta		19	220504_2.0014	134	2	3	245

Lp.	Miejscowość	Ulica	Nr	Nr obrębu	Nr działki ew.	Typ płyt	Stan płyt	Ilość m ²
1323	Skrzeszewo		1	220504_2.0019	637/4	2	3	51
1324	Skrzeszewo		1	220504_2.0019	637/4	2	3	17
1325	Skrzeszewo		2	220504_2.0019	642/6	2	3	11
1326	Skrzeszewo		2	220504_2.0019	642/6	2	3	191
1327	Skrzeszewo		2	220504_2.0019	642/6	2	3	76
1328	Skrzeszewo		2	220504_2.0019	642/6	2	3	298
1329	Skrzeszewo		4	220504_2.0019	648/2	2	3	351
1330	Skrzeszewo		4	220504_2.0019	648/2	2	3	86
1331	Skrzeszewo		5	220504_2.0019	626/2	2	3	355
1332	Skrzeszewo		5	220504_2.0019	626/2	2	3	291
1333	Skrzeszewo		6	220504_2.0019	625/5	2	3	42
1334	Skrzeszewo		7	220504_2.0019	624/14	2	3	198
1335	Skrzeszewo		8	220504_2.0019	584/4	2	3	150
1336	Skrzeszewo		8	220504_2.0019	585/2	2	3	382
1337	Skrzeszewo		9	220504_2.0019	582	2	3	33
1338	Skrzeszewo		10	220504_2.0019	745/46	2	3	11
1339	Skrzeszewo		11	220504_2.0019	574/16	2	3	163
1340	Skrzeszewo		11	220504_2.0019	574/16	2	3	218
1341	Skrzeszewo		13	220504_2.0019	745/46	2	3	212
1342	Skrzeszewo		13	220504_2.0019	745/46	2	3	20
1343	Skrzeszewo		14	220504_2.0019	698/12	2	3	187
1344	Skrzeszewo		15	220504_2.0019	614/2	2	3	136
1345	Skrzeszewo		4A	220504_2.0019	647/2	2	3	75
1346	Skrzeszewo		BN	220504_2.0019	606/10	2	3	43
1347	Smolniki		5	220504_2.0015	45/4	2	3	181
1348	Smolniki		5	220504_2.0015	45/4	2	3	223
1349	Smolniki		5	220504_2.0015	45/4	2	3	182
1350	Smolniki		5	220504_2.0015	43/3	2	3	1920
1351	Smolniki		6	220504_2.0015	43/4	2	3	246
1352	Smolniki		6	220504_2.0015	43/4	2	3	192
1353	Smolniki		6	220504_2.0015	43/4	2	3	173
1354	Smolniki		8	220504_2.0015	32/13	2	3	1823
1355	Smolniki		9	220504_2.0015	24/7	2	3	341
1356	Smolniki		9	220504_2.0015	24/8	2	3	154
1357	Smolniki		9	220504_2.0015	24/8	2	3	82
1358	Smolniki		9	220504_2.0015	24/8	2	3	491
1359	Smolniki		9	220504_2.0015	24/7	2	3	133
1360	Smolniki		10	220504_2.0015	32/2	2	3	157
1361	Smolniki		10	220504_2.0015	32/2	2	3	25
1362	Smolniki		12	220504_2.0015	137/1	2	3	185
1363	Smolniki		12	220504_2.0015	137/1	2	3	257
1364	Smolniki		12	220504_2.0015	137/1	2	3	233
1365	Smolniki		14	220504_2.0015	152	2	3	83

Lp.	Miejscowość	Ulica	Nr	Nr obrębu	Nr działki ew.	Typ płyt	Stan płyt	Ilość m ²
1366	Smolniki		14	220504_2.0015	152	2	3	22
1367	Smolniki		14	220504_2.0015	152	2	3	279
1368	Smolniki		14	220504_2.0015	152	2	3	338
1369	Smolniki		14	220504_2.0015	152	2	3	129
1370	Smolniki		15	220504_2.0015	1/7	2	3	368
1371	Smolniki		15	220504_2.0015	1/7	2	3	24
1372	Smolniki		15	220504_2.0015	1/7	2	3	83
1373	Smolniki		15	220504_2.0015	1/7	2	3	263
1374	Smolniki		16	220504_2.0015	7/7	2	3	331
1375	Smolniki		16	220504_2.0015	7/7	2	3	41
1376	Smolniki		16	220504_2.0015	7/7	2	3	23
1377	Smolniki		16	220504_2.0015	7/7	2	3	41
1378	Smolniki		18	220504_2.0015	9/2	2	3	31
1379	Smolniki		19	220504_2.0015	13/1	2	3	246
1380	Smolniki		19	220504_2.0015	13/1	2	3	277
1381	Smolniki		19	220504_2.0015	13/1	2	3	304
1382	Smolniki		19	220504_2.0015	13/1	2	3	113
1383	Smolniki		19	220504_2.0015	13/1	2	3	204
1384	Smolniki		20	220504_2.0015	14	2	3	187
1385	Smolniki		20	220504_2.0015	14	2	3	451
1386	Smolniki		20	220504_2.0015	14	2	3	298
1387	Smolniki		18A	220504_2.0015	9/1	2	3	185
1388	Smolniki		9A	220504_2.0015	148	2	3	30
1389	Sosnowa Góra		134	220504_2.0013	683/3	2	3	40
1390	Sosnowa Góra		135	220504_2.0013	684	2	3	123
1391	Sosnowa Góra		139	220504_2.0013	702/35	2	3	269
1392	Sosnowa Góra		139	220504_2.0013	702/35	2	3	85
1393	Sosnowa Góra		140	220504_2.0013	688/2	2	3	133
1394	Sosnowa Góra		140	220504_2.0013	688/2	2	3	140
1395	Sosnowa Góra		141	220504_2.0013	703/33	2	3	468
1396	Sosnowa Góra		143	220504_2.0013	679	2	3	78
1397	Sosnowa Góra		143	220504_2.0013	679	2	3	91
1398	Sosnowa Góra		143	220504_2.0013	679	2	3	75
1399	Sosnowa Góra		144	220504_2.0013	704	2	3	235
1400	Sosnowa Góra		144	220504_2.0013	704	2	3	154
1401	Sosnowa Góra		144	220504_2.0013	704	1	3	225
1402	Srocze Góry		39	220504_2.0007	285/2	2	3	173
1403	Srocze Góry		40	220504_2.0007	286/7	2	3	256
1404	Stara Huta		1	220504_2.0002	115/1	2	3	373
1405	Stara Huta		1	220504_2.0002	115/1	2	3	413
1406	Stara Huta		2	220504_2.0002	112	2	3	434
1407	Stara Huta		7	220504_2.0002	75/2	2	3	303
1408	Stara Huta		8	220504_2.0002	374	2	3	236

Lp.	Miejscowość	Ulica	Nr	Nr obrębu	Nr działki ew.	Typ płyt	Stan płyt	Ilość m ²
1409	Stara Huta		8	220504_2.0002	374	2	3	266
1410	Stara Huta		8	220504_2.0002	374	2	3	420
1411	Stara Huta		9	220504_2.0002	88/2	2	3	482
1412	Stara Huta		9	220504_2.0002	88/2	2	3	89
1413	Stara Huta		11	220504_2.0002	86/10	2	3	392
1414	Stara Huta		12	220504_2.0002	86/6	2	3	92
1415	Stara Huta		12	220504_2.0002	86/6	2	3	471
1416	Stara Huta		6A	220504_2.0002	92/1	2	3	37
1417	Stara Maszyna		156	220504_2.0013	764/3	2	3	421
1418	Stara Maszyna		156	220504_2.0013	764/3	2	3	44
1419	Stara Maszyna		161	220504_2.0013	754/4	2	3	133
1420	Stara Maszyna		162	220504_2.0013	744/1	2	3	182
1421	Stara Maszyna		162	220504_2.0013	744/1	2	3	180
1422	Stara Maszyna		170	220504_2.0013	724	2	3	37
1423	Szklana		3	220504_2.0016	20/7	2	3	205
1424	Szklana		4	220504_2.0016	18/2	2	3	168
1425	Szklana		4	220504_2.0016	18/2	2	3	22
1426	Szklana		6	220504_2.0016	30/3	2	3	659
1427	Szklana		6	220504_2.0016	30/3	2	3	199
1428	Szklana		8	220504_2.0016	45	2	3	123
1429	Szklana		9	220504_2.0016	47	2	3	49
1430	Szklana		11	220504_2.0016	39	2	3	76
1431	Szklana		11	220504_2.0016	38	2	3	117
1432	Szklana		12	220504_2.0016	71/2	2	3	252
1433	Szklana		14	220504_2.0016	74	2	3	119
1434	Szklana		15	220504_2.0016	138/7	2	3	153
1435	Szklana		15	220504_2.0016	138/7	2	3	264
1436	Szklana		16	220504_2.0016	140/3	2	3	85
1437	Szklana		16	220504_2.0016	140/3	2	3	177
1438	Szklana		16	220504_2.0016	140/3	2	3	34
1439	Szklana		17	220504_2.0016	145/10	1	3	153
1440	Szklana		18	220504_2.0016	142/2	2	3	249
1441	Szklana		21	220504_2.0016	127	2	3	163
1442	Szklana		29	220504_2.0016	151/2	2	3	221
1443	Szklana		42	220504_2.0016	65	2	3	190
1444	Szklana		43	220504_2.0016	34/18	2	3	389
1445	Szklana		50	220504_2.0016	345	2	3	143
1446	Szklana		50	220504_2.0016	345	2	3	194
1447	Szklana		50	220504_2.0016	345	2	3	110
1448	Szklana		32A	220504_2.0016	78/48	2	3	577
1449	Szklana		BN	220504_2.0016	91/28	2	3	216
1450	Szopa		1	220504_2.0017	231	2	3	13
1451	Szopa		4	220504_2.0017	175/1	2	3	180

Lp.	Miejscowość	Ulica	Nr	Nr obrębu	Nr działki ew.	Typ płyt	Stan płyt	Ilość m ²
1452	Szopa		5	220504_2.0017	198/7	2	3	479
1453	Szopa		6	220504_2.0017	177/9	2	3	177
1454	Szopa		6	220504_2.0017	177/9	1	3	209
1455	Szopa		9	220504_2.0017	195/4	1	3	344
1456	Szopa		9	220504_2.0017	195/4	2	3	100
1457	Szopa		10	220504_2.0017	202	2	3	18
1458	Szopa		10	220504_2.0017	202	2	3	53
1459	Szopa		12	220504_2.0017	182	2	3	39
1460	Szopa		13	220504_2.0017	184	2	3	212
1461	Szopa		14	220504_2.0017	12/2	2	3	192
1462	Szopa		14	220504_2.0017	12/2	2	3	168
1463	Szopa		15	220504_2.0017	16	1	3	206
1464	Szopa		28	220504_2.0017	189/1	2	3	69
1465	Szopa		31	220504_2.0017	193/1	2	3	240
1466	Szopa		32	220504_2.0017	192	2	3	146
1467	Szopa		33	220504_2.0017	45	2	3	156
1468	Szopa		34	220504_2.0017	46	2	3	187
1469	Szopa		35	220504_2.0017	47/1	2	3	181
1470	Szopa		37	220504_2.0017	48/4	2	3	484
1471	Szramnica		59	220504_2.0007	90	2	3	240
1472	Szramnica		59	220504_2.0007	90	2	3	28
1473	Szramnica		59	220504_2.0007	90	2	3	69
1474	Szramnica		60	220504_2.0007	91	2	3	249
1475	Szramnica		61	220504_2.0007	164	2	3	205
1476	Szramnica		62	220504_2.0007	163	2	3	221
1477	Szramnica		64	220504_2.0007	192	2	3	98
1478	Szramnica		64	220504_2.0007	192	2	3	253
1479	Tuchlinek		83	220504_2.0018	284/2	2	3	41
1480	Tuchlinek		83	220504_2.0018	284/2	2	3	34
1481	Tuchlinek		76	220504_2.0018	262/8	2	3	368
1482	Tuchlinek		80	220504_2.0018	253/3	2	3	332
1483	Tuchlinek		80	220504_2.0018	253/2	2	3	89
1484	Tuchlinek		81	220504_2.0018	277/2	2	3	277
1485	Tuchlinek		81	220504_2.0018	277/2	2	3	27
1486	Tuchlinek		81	220504_2.0018	27/27	2	3	173
1487	Tuchlinek		83	220504_2.0018	281	2	3	327
1488	Tuchlinek		83	220504_2.0018	281	2	3	93
1489	Tuchlinek		84	220504_2.0018	280	2	3	181
1490	Tuchlinek		84	220504_2.0018	280	2	3	141
1491	Tuchlinek		85	220504_2.0018	272	2	3	182
1492	Tuchlinek		85	220504_2.0018	272	2	3	84
1493	Tuchlinek		85	220504_2.0018	272	1	3	197
1494	Tuchlinek		87	220504_2.0018	270	2	3	283

Lp.	Miejscowość	Ulica	Nr	Nr obrębu	Nr działki ew.	Typ płyt	Stan płyt	Ilość m ²
1495	Tuchlinek		87	220504_2.0018	271	2	3	95
1496	Tuchlinek		89	220504_2.0018	315/3	2	3	409
1497	Tuchlinek		89	220504_2.0018	315/3	2	3	120
1498	Tuchlinek		90	220504_2.0018	321	2	3	146
1499	Tuchlinek		90	220504_2.0018	321	2	3	290
1500	Tuchlinek		90	220504_2.0018	321	2	3	182
1501	Tuchlinek		91	220504_2.0018	313	2	3	511
1502	Tuchlinek		91	220504_2.0018	313	2	3	552
1503	Tuchlinek		92	220504_2.0018	418	2	3	270
1504	Tuchlinek		92	220504_2.0018	418	2	3	255
1505	Tuchlinek		92	220504_2.0018	418	2	3	252
1506	Tuchlinek		92	220504_2.0018	418	2	3	23
1507	Tuchlinek		93	220504_2.0018	372	2	3	232
1508	Tuchlinek		94	220504_2.0018	322	2	3	209
1509	Tuchlinek		96	220504_2.0018	316	2	3	178
1510	Tuchlinek		96	220504_2.0018	316	2	3	294
1511	Tuchlinek		96	220504_2.0018	316	2	3	170
1512	Tuchlinek		97	220504_2.0018	424/4	2	3	288
1513	Tuchlinek		79A	220504_2.0018	273	2	3	141
1514	Tuchlinek		81A	220504_2.0018	415	2	3	96
1515	Tuchlinek		81A	220504_2.0018	415	2	3	238
1516	Tuchlinek		81A	220504_2.0018	415	2	3	22
1517	Tuchlinek		82A	220504_2.0018	278	2	3	136
1518	Tuchlinek		84A	220504_2.0018	244/3	2	3	327
1519	Tuchlinek		84A	220504_2.0018	244/3	2	3	167
1520	Tuchlinek		84A	220504_2.0018	244/3	2	3	46
1521	Tuchlinek		97B	220504_2.0018	463	2	3	264
1522	Tuchlinek		97B	220504_2.0018	463	2	3	280
1523	Tuchlinek		BN	220504_2.0018	409/3	2	3	679
1524	Tuchlino		1	220504_2.0018	302/2	2	3	121
1525	Tuchlino		2	220504_2.0018	290/2	2	3	47
1526	Tuchlino		3	220504_2.0018	674/10	2	3	75
1527	Tuchlino		3	220504_2.0018	674/10	2	3	313
1528	Tuchlino		4	220504_2.0018	622/2	2	3	272
1529	Tuchlino		5	220504_2.0018	626/2	2	3	104
1530	Tuchlino		5	220504_2.0018	625/2	2	3	111
1531	Tuchlino		5	220504_2.0018	625/2	2	3	429
1532	Tuchlino		6	220504_2.0018	688/7	2	3	199
1533	Tuchlino		6	220504_2.0018	688/7	2	3	25
1534	Tuchlino		7	220504_2.0018	680	2	3	414
1535	Tuchlino		11	220504_2.0018	638/1	2	3	349
1536	Tuchlino		11	220504_2.0018	638/1	2	3	171
1537	Tuchlino		12	220504_2.0018	634/1	2	3	85

Lp.	Miejscowość	Ulica	Nr	Nr obrębu	Nr działki ew.	Typ płyt	Stan płyt	Ilość m ²
1538	Tuchlino		12	220504_2.0018	634/1	2	3	225
1539	Tuchlino		12	220504_2.0018	634/1	2	3	37
1540	Tuchlino		12	220504_2.0018	634/1	2	3	718
1541	Tuchlino		18	220504_2.0018	570	2	3	305
1542	Tuchlino		21	220504_2.0018	639/1	2	3	190
1543	Tuchlino		23	220504_2.0018	676/1	2	3	124
1544	Tuchlino		23	220504_2.0018	676/1	2	3	530
1545	Tuchlino		23	220504_2.0018	676/1	2	3	148
1546	Tuchlino		24	220504_2.0018	622/1	2	3	50
1547	Tuchlino		25	220504_2.0018	169	2	3	218
1548	Tuchlino		25	220504_2.0018	169	2	3	583
1549	Tuchlino		25	220504_2.0018	169	2	3	119
1550	Tuchlino		26	220504_2.0018	168/2	2	3	672
1551	Tuchlino		26	220504_2.0018	168/2	2	3	519
1552	Tuchlino		26	220504_2.0018	168/2	2	3	290
1553	Tuchlino		27	220504_2.0018	189/2	2	3	228
1554	Tuchlino		28	220504_2.0018	192	2	3	293
1555	Tuchlino		29	220504_2.0018	194/7	2	3	410
1556	Tuchlino		30	220504_2.0018	191/1	2	3	279
1557	Tuchlino		31	220504_2.0018	215/1	2	3	631
1558	Tuchlino		31	220504_2.0018	215/1	2	3	591
1559	Tuchlino		32	220504_2.0018	216/8	2	3	163
1560	Tuchlino		32	220504_2.0018	216/8	2	3	294
1561	Tuchlino		32	220504_2.0018	216/8	2	3	321
1562	Tuchlino		33	220504_2.0018	217/4	2	3	225
1563	Tuchlino		35	220504_2.0018	308/2	2	3	165
1564	Tuchlino		35	220504_2.0018	308/2	2	3	318
1565	Tuchlino		36	220504_2.0018	306/2	2	3	47
1566	Tuchlino		36	220504_2.0018	306/2	2	3	259
1567	Tuchlino		37	220504_2.0018	753	2	3	246
1568	Tuchlino		37	220504_2.0018	753	2	3	296
1569	Tuchlino		37	220504_2.0018	753	2	3	238
1570	Tuchlino		37	220504_2.0018	753	1	3	163
1571	Tuchlino		38	220504_2.0018	695	2	3	281
1572	Tuchlino		38	220504_2.0018	695	2	3	225
1573	Tuchlino		39	220504_2.0018	807/2	2	3	413
1574	Tuchlino		39	220504_2.0018	807/2	2	3	945
1575	Tuchlino		40	220504_2.0018	762	2	3	2165
1576	Tuchlino		40	220504_2.0018	762	2	3	330
1577	Tuchlino		40	220504_2.0018	762	2	3	643
1578	Tuchlino		40	220504_2.0018	762	2	3	337
1579	Tuchlino		40	220504_2.0018	762	2	3	512
1580	Tuchlino		40	220504_2.0018	762	2	3	227

Lp.	Miejscowość	Ulica	Nr	Nr obrębu	Nr działki ew.	Typ płyt	Stan płyt	Ilość m ²
1581	Tuchlino		40	220504_2.0018	762	2	3	181
1582	Tuchlino		40	220504_2.0018	762	2	3	321
1583	Tuchlino		41	220504_2.0018	723/5	2	3	537
1584	Tuchlino		42	220504_2.0018	779	2	3	303
1585	Tuchlino		43	220504_2.0018	736	2	3	826
1586	Tuchlino		43	220504_2.0018	736	2	3	216
1587	Tuchlino		44	220504_2.0018	742/4	2	3	953
1588	Tuchlino		44	220504_2.0018	742/4	2	3	588
1589	Tuchlino		44	220504_2.0018	742/4	2	3	519
1590	Tuchlino		44	220504_2.0018	742/4	2	3	447
1591	Tuchlino		44	220504_2.0018	742/4	2	3	365
1592	Tuchlino		44	220504_2.0018	742/4	2	3	284
1593	Tuchlino		46	220504_2.0018	732/2	2	3	232
1594	Tuchlino		46	220504_2.0018	732/2	2	3	88
1595	Tuchlino		46	220504_2.0018	732/2	2	3	21
1596	Tuchlino		126	220504_2.0018	146	2	3	74
1597	Tuchlino		126	220504_2.0018	146	2	3	362
1598	Tuchlino		128	220504_2.0018	672/5	2	3	21
1599	Tuchlino		128	220504_2.0018	672/5	2	3	560
1600	Tuchlino		128	220504_2.0018	672/5	2	3	149
1601	Tuchlino		128	220504_2.0018	672/5	2	3	219
1602	Tuchlino		128	220504_2.0018	672/5	2	3	90
1603	Tuchlino		128	220504_2.0018	672/5	2	3	2233
1604	Tuchlino		18A	220504_2.0018	568/4	2	3	173
1605	Tuchlino		22D	220504_2.0018	170/32	2	3	467
1606	Tuchlino		27A	220504_2.0018	190/2	2	3	306
1607	Tuchlino		2A	220504_2.0018	301/8	2	3	124
1608	Tuchlino		34A	220504_2.0018	305/4	2	3	83
1609	Tuchlino		34A	220504_2.0018	305/4	2	3	269
1610	Tuchlino		34A	220504_2.0018	304/5	2	3	85
1611	Tuchlino		44A	220504_2.0018	742/8	2	3	771
1612	Tuchlino		44A	220504_2.0018	742/8	2	3	1766
1613	Tuchlino		9A	220504_2.0018	641/1	2	3	387
1614	Tuchlino		BN	220504_2.0018	140/3	2	3	178
1615	Tuchlino		BN	220504_2.0018	574	2	3	88
1616	Tuchlino		BN	220504_2.0018	170/1	2	3	280
1617	Tuchlino		BN	220504_2.0018	170/1	2	3	264
1618	Welk		1	220504_2.0014	196	2	3	178
1619	Welk		1	220504_2.0014	196	2	3	35
1620	Welk		2	220504_2.0014	206/7	2	3	84
1621	Welk		3	220504_2.0014	139	2	3	106
1622	Welk		3	220504_2.0014	139	2	3	208
1623	Welk		4	220504_2.0014	137/7	2	3	231

Lp.	Miejscowość	Ulica	Nr	Nr obrębu	Nr działki ew.	Typ płyt	Stan płyt	Ilość m ²
1624	Welk		4	220504_2.0014	137/7	2	3	458
1625	Welk		4	220504_2.0014	137/7	2	3	212
1626	Welk		6	220504_2.0014	223/2	2	3	210
1627	Welk		6	220504_2.0014	223/2	2	3	486
1628	Welk		6	220504_2.0014	223/2	2	3	259
1629	Welk		7	220504_2.0014	286/2	2	3	83
1630	Welk		7	220504_2.0014	286/2	2	3	45
1631	Welk		7	220504_2.0014	286/2	2	3	96
1632	Welk		7	220504_2.0014	286/2	2	3	62
1633	Welk		7	220504_2.0014	286/2	2	3	14
1634	Welk		7	220504_2.0014	286/2	2	3	63
1635	Welk		9	220504_2.0014	261/5	2	3	140
1636	Welk		12	220504_2.0014	327	2	3	505
1637	Welk		12	220504_2.0014	327	2	3	648
1638	Welk		12	220504_2.0014	327	2	3	144
1639	Welk		14	220504_2.0014	234/4	2	3	163
1640	Welk		14	220504_2.0014	234/4	2	3	276
1641	Welk		15	220504_2.0014	136/19	2	3	14
1642	Welk		15	220504_2.0014	136/19	2	3	13
1643	Welk		15	220504_2.0014	136/19	2	3	90
1644	Wygoda Sierakowska		146	220504_2.0013	700/6	2	3	188
1645	Wygoda Sierakowska		149	220504_2.0013	696/2	2	3	174
1646	Wygoda Sierakowska		153	220504_2.0013	718/11	2	3	300
1647	Wygoda Sierakowska		153	220504_2.0013	718/11	2	3	313
1648	Wygoda Sierakowska		153	220504_2.0013	718/11	2	3	27
1649	Wygoda Sierakowska		154	220504_2.0013	720/4	2	3	310
1650	Wygoda Sierakowska		154	220504_2.0013	720/4	2	3	173
1651	Wygoda Sierakowska		154	220504_2.0013	720/4	2	3	194
1652	Wygoda Sierakowska		154	220504_2.0013	720/4	2	3	72
1653	Wygoda Sierakowska		209	220504_2.0013	707/5	2	3	400
1654	Wygoda Sierakowska		209	220504_2.0013	707/5	2	3	197
1655	Załakowo		1	220504_2.0019	110/2	2	3	331
1656	Załakowo		2	220504_2.0019	109	2	3	177
1657	Załakowo		2	220504_2.0019	109	2	3	796
1658	Załakowo		3	220504_2.0019	108	2	3	221
1659	Załakowo		3	220504_2.0019	107/3	2	3	82
1660	Załakowo		3	220504_2.0019	108	2	3	94
1661	Załakowo		4	220504_2.0019	158	2	3	366
1662	Załakowo		4	220504_2.0019	158	2	3	218

Lp.	Miejscowość	Ulica	Nr	Nr obrębu	Nr działki ew.	Typ płyt	Stan płyt	Ilość m ²
1663	Załawowo		4	220504_2.0019	158	2	3	232
1664	Załawowo		8	220504_2.0019	141/2	2	3	47
1665	Załawowo		8	220504_2.0019	141/2	2	3	414
1666	Załawowo		8	220504_2.0019	141/2	2	3	379
1667	Załawowo		14	220504_2.0019	129	2	3	59
1668	Załawowo		14	220504_2.0019	129	2	3	58
1669	Załawowo		14	220504_2.0019	129	2	3	273
1670	Załawowo		15	220504_2.0019	112/2	2	3	177
1671	Załawowo		16	220504_2.0019	534	2	3	839
1672	Załawowo		16	220504_2.0019	534	2	3	56
1673	Załawowo		17	220504_2.0019	529	2	3	206
1674	Załawowo		17	220504_2.0019	529	2	3	263
1675	Załawowo		18	220504_2.0019	504/18	2	3	462
1676	Załawowo		18	220504_2.0019	504/18	2	3	90
1677	Załawowo		20	220504_2.0019	573	2	3	216
1678	Załawowo		21	220504_2.0019	570	2	3	226
1679	Załawowo		21	220504_2.0019	570	2	3	106
1680	Załawowo		21	220504_2.0019	570	2	3	242
1681	Załawowo		21	220504_2.0019	570	2	3	358
1682	Załawowo		22	220504_2.0019	92	2	3	554
1683	Załawowo		24	220504_2.0019	77	2	3	208
1684	Załawowo		24	220504_2.0019	77	2	3	252
1685	Załawowo		24	220504_2.0019	77	2	3	204
1686	Załawowo		25	220504_2.0019	76	2	3	389
1687	Załawowo		26	220504_2.0019	75	2	3	527
1688	Załawowo		26	220504_2.0019	75	2	3	358
1689	Załawowo		28	220504_2.0019	58/1	2	3	211
1690	Załawowo		30	220504_2.0019	44/1	2	3	173
1691	Załawowo		30	220504_2.0019	44/1	2	3	53
1692	Załawowo		30	220504_2.0019	44/1	2	3	127
1693	Załawowo		30	220504_2.0019	44/1	2	3	173
1694	Załawowo		31	220504_2.0019	775	2	3	180
1695	Załawowo		36	220504_2.0019	11	2	3	327
1696	Załawowo		36	220504_2.0019	11	2	3	42
1697	Załawowo		38	220504_2.0019	3	2	3	11
1698	Załawowo		38	220504_2.0019	3	2	3	23
1699	Załawowo		38	220504_2.0019	3	2	3	643
1700	Załawowo		39	220504_2.0019	233	2	3	235
1701	Załawowo		39	220504_2.0019	233	2	3	433
1702	Załawowo		39	220504_2.0019	233	2	3	141
1703	Załawowo		40	220504_2.0019	244/1	2	3	250
1704	Załawowo		40	220504_2.0019	244/1	2	3	40
1705	Załawowo		40	220504_2.0019	244/1	2	3	468

Lp.	Miejscowość	Ulica	Nr	Nr obrębu	Nr działki ew.	Typ płyt	Stan płyt	Ilość m ²
1706	Załawowo		41	220504_2.0019	247/4	2	3	317
1707	Załawowo		41	220504_2.0019	247/4	2	3	39
1708	Załawowo		43	220504_2.0019	269/10	2	3	427
1709	Załawowo		43	220504_2.0019	269/10	2	3	195
1710	Załawowo		44	220504_2.0019	270/4	2	3	339
1711	Załawowo		44	220504_2.0019	270/4	2	3	64
1712	Załawowo		45	220504_2.0019	294/7	2	3	270
1713	Załawowo		45	220504_2.0019	294/7	2	3	202
1714	Załawowo		48	220504_2.0019	400/2	2	3	376
1715	Załawowo		52	220504_2.0019	182	2	3	132
1716	Załawowo		52	220504_2.0019	182	1	3	229
1717	Załawowo		52	220504_2.0019	182	2	3	133
1718	Załawowo		53	220504_2.0019	176	2	3	243
1719	Załawowo		59	220504_2.0019	469	2	3	488
1720	Załawowo		59	220504_2.0019	469	2	3	27
1721	Załawowo		59	220504_2.0019	469	2	3	36
1722	Załawowo		59	220504_2.0019	469	2	3	66
1723	Załawowo		59	220504_2.0019	469	2	3	187
1724	Załawowo		59	220504_2.0019	469	2	3	93
1725	Załawowo		61	220504_2.0019	432/1	2	3	163
1726	Załawowo		61	220504_2.0019	432/1	2	3	59
1727	Załawowo		62	220504_2.0019	432/2	2	3	236
1728	Załawowo		62	220504_2.0019	432/2	2	3	243
1729	Załawowo		62	220504_2.0019	432/2	2	3	56
1730	Załawowo		63	220504_2.0019	200/1	2	3	197
1731	Załawowo		63	220504_2.0019	200/2	2	3	492
1732	Załawowo		63	220504_2.0019	200/1	2	3	110
1733	Załawowo		68	220504_2.0019	309/2	2	3	378
1734	Załawowo		68	220504_2.0019	309/2	2	3	31
1735	Załawowo		70	220504_2.0019	304/2	2	3	170
1736	Załawowo		70	220504_2.0019	304/2	2	3	170
1737	Załawowo		70	220504_2.0019	304/2	2	3	190
1738	Załawowo		71	220504_2.0019	306	2	3	300
1739	Załawowo		72	220504_2.0019	298/2	2	3	284
1740	Załawowo		73	220504_2.0019	287/7	2	3	286
1741	Załawowo		73	220504_2.0019	287/7	2	3	46
1742	Załawowo		73	220504_2.0019	287/7	2	3	242
1743	Załawowo		75	220504_2.0019	264/7	2	3	201
1744	Załawowo		75	220504_2.0019	264/7	2	3	45
1745	Załawowo		76	220504_2.0019	263/2	2	3	413
1746	Załawowo		76	220504_2.0019	263/2	2	3	51
1747	Załawowo		46A	220504_2.0019	295/6	2	3	47
1748	Załawowo		6A	220504_2.0019	148/1	2	3	82

Lp.	Miejscowość	Ulica	Nr	Nr obrębu	Nr działki ew.	Typ płyt	Stan płyt	Ilość m ²
1749	Załawowo		BN	220504_2.0019	215	2	3	187
1750	Załawowo		BN	220504_2.0019	215	2	3	165
1751	Załawowo		BN	220504_2.0019	215	2	3	63
1752	Załawowo		BN	220504_2.0019	204	2	3	250
1753	Załawowo		BN	220504_2.0019	450	2	3	334
1754	Zarębisko		118	220504_2.0018	777/6	2	3	219
1755	Zarębisko		118	220504_2.0018	777/6	2	3	520
1756	Zarębisko		119	220504_2.0018	787	2	3	214
1757	Zarębisko		119	220504_2.0018	787	2	3	161
1758	Zarębisko		119	220504_2.0018	787	2	3	272
1759	Zarębisko		119	220504_2.0018	787	2	3	105
1760	Zarębisko		120	220504_2.0018	769	2	3	280
1761	Zarębisko		121	220504_2.0018	765	2	3	465
1762	Zarębisko		122	220504_2.0018	763	2	3	182
1763	Zarębisko		119B	220504_2.0018	781	2	3	245

Objaśnienia:

Rodzaj płyt: 1 - płyty azbestowo-cementowe płaskie, 2 - płyty azbestowo-cementowe faliste.

Stan płyt: 1 - wymiana lub naprawa wymagana bezzwłocznie, 2 - ponowna ocena wymagana w czasie do 1 roku, 3 - ponowna ocena w terminie do 5 lat.

UZASADNIENIE

Uchwałą Nr 122/2009 z dnia 14 lipca 2009 r. Rada Ministrów przyjęła "Program Oczyszczania Kraju z Azbestu na lata 2009-2032", zmieniony uchwałą Nr 39/2010 Rady Ministrów z dnia 15 marca 2010 r. Główne cele Programu to usunięcie i unieszkodliwienie wyrobów zawierających azbest, minimalizacja negatywnych skutków zdrowotnych powodowanych kontaktem z włóknami azbestu oraz likwidacja szkodliwego oddziaływania azbestu na środowisko. Cele te realizowane są na trzech szczeblach: centralnym, wojewódzkim i lokalnym (powiatowym i gminnym). Do obowiązków organu administracji publicznej na poziomie lokalnym, realizowanych przez samorząd gminny, należy m.in. przygotowywanie i aktualizacja programów usuwania azbestu i wyrobów zawierających azbest.

Realizując założenia wynikające z programu krajowego, został opracowany "Program usuwania wyrobów zawierających azbest dla Gminy Sierakowice na lata 2009-2018", który należało zaktualizować. W związku z powyższym w 2017 r. przeprowadzono inwentaryzację wyrobów zawierających azbest na terenie Gminy Sierakowice, na podstawie której został opracowany **„Program usuwania wyrobów zawierających azbest z terenu Gminy Sierakowice na lata 2017-2032”**, zawierający aktualne dane o ilości i stanie wyrobów zawierających azbest na terenie Gminy Sierakowice. Ponadto dokument ten określa cele i zadania Programu, prawne aspekty użytkowania i usuwania wyrobów zawierających azbest oraz harmonogram, koszty i źródła finansowania realizacji Programu.

Czas obowiązywania „Programu usuwania wyrobów zawierających azbest z terenu Gminy Sierakowice na lata 2017-2032”, przypada na okres od 2017 do 2032 roku, z uwagi na to, że zawarte w nich dane obejmują wyniki inwentaryzacji przeprowadzonej w 2017 roku.

Wójt Gminy Sierakowice odstąpił od przeprowadzenia strategicznej oceny oddziaływania na środowisko dla projektu dokumentu „Program usuwania wyrobów zawierających azbest z terenu Gminy Sierakowice na lata 2017-2032”, po uzyskaniu uzgodnienia Regionalnego Dyrektora Ochrony Środowiska w Gdańsku oraz Państwowego Wojewódzkiego Inspektora Sanitarnego w Gdańsku.

Dokument został również skierowany do konsultacji społecznych zgodnie z art. 39 ust. 1 ustawy z dnia 3 października 2008 r. o udostępnianiu informacji o środowisku i jego ochronie, udziale społeczeństwa w ochronie środowiska oraz o ocenach oddziaływania na środowisko (Dz. U. z 2017 r., poz. 1405 z późn. zm.). W ciągu ustawowych 21 dni nie wpłynęły żadne uwagi do projektu dokumentu.

Biorąc pod uwagę powyższe, zasadne jest podjęcie niniejszej uchwały.