

**UCHWAŁA NR
RADY GMINY SIERAKOWICE**

z dnia 4 listopada 2025 r.

w sprawie zaliczenia wybranych dróg do kategorii dróg gminnych

Na podstawie art. 18 ust. 2 pkt 15 ustawy z dnia 8 marca 1990 r. o samorządzie gminnym (t.j. Dz. U. z 2025 r., poz. 1153) oraz art. 7 ust. 2 ustawy z dnia 21 marca 1985 r. o drogach publicznych (t.j. Dz. U. z 2025 r., poz. 889) po uzyskaniu opinii Zarządu Powiatu w Kartuzach

Rada Gminy Sierakowice uchwala, co następuje:

§ 1. Zalicza się do kategorii dróg gminnych drogi o znaczeniu lokalnym nie zaliczone do innej kategorii, stanowiące uzupełnienie sieci dróg służących miejscowym potrzebom zgodnie z wykazem stanowiącym załącznik nr 1 do niniejszej uchwały.

§ 2. Ustala się przebieg dróg gminnych, określonych w § 1, na załącznikach graficznych o numerach od 1 do 6 do niniejszej uchwały.

§ 3. Wykonanie uchwały powierza się Wójtowi Gminy Sierakowice.

§ 4. Uchwała podlega ogłoszeniu w Dzienniku Urzędowym Województwa Pomorskiego i wchodzi w życie po upływie 14 dni od dnia ogłoszenia.

Załącznik nr 1 do uchwały nr

Rady Gminy Sierakowice

z dnia 4 listopada 2025 r.

L P.	Nr działki	Lokalizacja drogi	Obręb	Przebieg	długość
1	dz. o nr: 1351//3, 1351/5, 1351/6, 901/4, 648/11, 648/7, 649/6, 649/5, 3202/1, 1424/8, 656/10, 656/14, 656/17, 656/15 – obręb ewid. Sierakowice,	Sierakowice ul. Zacisza załącznik nr 1	Sierakowi ce	Droga zamknięta biorąca początek od drogi powiatowej nr 1910G	540,00 m
2	dz. o nr: 76/4, 78/59, 1086, 78/61, 78/63, 1087, 78/65, 78/37, 78/67, 78/69 – obręb ewid. Sierakowice, 217/8, 216/4, 216/6, 215/8, 481/1, 217/7 – obręb ewid. Puzdrowo,	Sierakowice załącznik nr 2	Sierakowi ce i Puzdrowo	Droga zamknięta biorąca początek od drogi wojewódzkiej nr 211	370,00 m
3	dz. o nr: 57/1, 57/2 – obręb ewid. Szopa,	Szopa załącznik nr 3	Szopa	Droga jest przedłużeniem drogi gminnej 152055G i biegnie do miejscowości Łączki	975,00 m
4	dz. o nr: 85/1, 85/2, 85/3, 85/4, 85/5, 87/1, 88/1, 88/2, 88/3, 88/4, 86, 93/1, 90/1, 90/2, 91/1, 92/1, 94/5, 95/8, 95/10, 94/3, 245/2, obręb ewid. Szopa	Łączki załącznik nr 3	Szopa	Droga biorąca początek od drogi leśnej dz. o nr ew. gruntu 234/2 z miejscowości Mojusz i biegnie do miejscowości Łączki	470,00 m
5	dz. o nr: 103/1, 103/2 - obręb ewid. Szopa	Łączki załącznik nr 3	Szopa	Droga biorąca początek od drogi leśnej dz. o nr ew. gruntu 3254 i biegnie do miejscowości Łączki	370,00 m
6	dz. o nr: 88/5, 96, 95/3, 95/4, 95/5, 95/6, 95/9, 97/3, 97/4, 97/6, 98/1, 99/1 (99), 100/1, 102/1, 104/1, 114/1, 115/1, 132/1, 131/3, 130/1, 117/7, 117/9, 118/1, 127/1, 210/1, 119/1, 211/1, 206/1, 120/1, 165/3, 154/1, 154/2, 163/8, 163/9, 163/11, 145/9, 152/2, 152/3, 153/1, 155/1, 156/3, 157/1, 157/2, 160/1, 162/7, 162/8, 251/1, 251/2, 164/1, 162/10, 162/12, 216/1, 216/2, 217/1 - obręb ewid. Szopa	Bór Łączki załącznik nr 3	Szopa	Droga biorąca początek od granicy Gminy biegnie przez miejscowość Bór i miejscowość Łączki i biegnie do lasu i drogi leśnej zlokalizowanej na działce nr 234/2 obręb ewid. Szopa	2.500,00 m
7	dz. o nr: 145/11, 146/1, 148, 149/3, 149/4, 152/1 - obręb ewid. Szopa	Bór załącznik nr 3	Szopa	Droga biorąca początek od miejscowości Bór i biegnie do lasu i drogi leśnej zlokalizowanej na działce nr	490,00 m

				232 obręb ewid. Szopa	
8	dz. o nr: 306, 275 - obręb ewid. Długi Kierz	Długi Kierz załącznik nr 4	Długi Kierz	Droga biorąca początek od drogi powiatowej nr 1915G biegnąca na pierwszym rozwidleniu w lewo do działki 313/3 oraz do działki 244/15 obręb ewid. Długi Kierz	1.100,00 m
9	dz. o nr: 149, 133/1 - obręb ewid. Leszczynki	Leszczynki załącznik nr 5	Leszczynki	Droga biorąca początek od drogi powiatowej nr 1914G biegnąca na do działki 157 obręb ewid. Leszczynki	1.000,00 m
10	dz. o nr: 272 - obręb ewid. Tuchlino	Tuchlino ul. Złote Łany załącznik nr 6	Tuchlino	Tuchlino ul. Złote Łany	1.450,00 m
11	dz. o nr: 758/3, 758/4, 787, 750/1, 752/1, 753/1, 761/1, 763/4, 756/1, 755/1, 785/4, 784/1 - obręb ewid. Tuchlino	Tuchlino ul. Długa załącznik nr 6	Tuchlino	Tuchlino ul. Długa o gminnej drogi 152028G do 152066G	930,00 m



skala 1 : 2000

Załącznik graficzny Nr 1 do uchwały Rady Gminy Sierakowice Nr ... z dnia

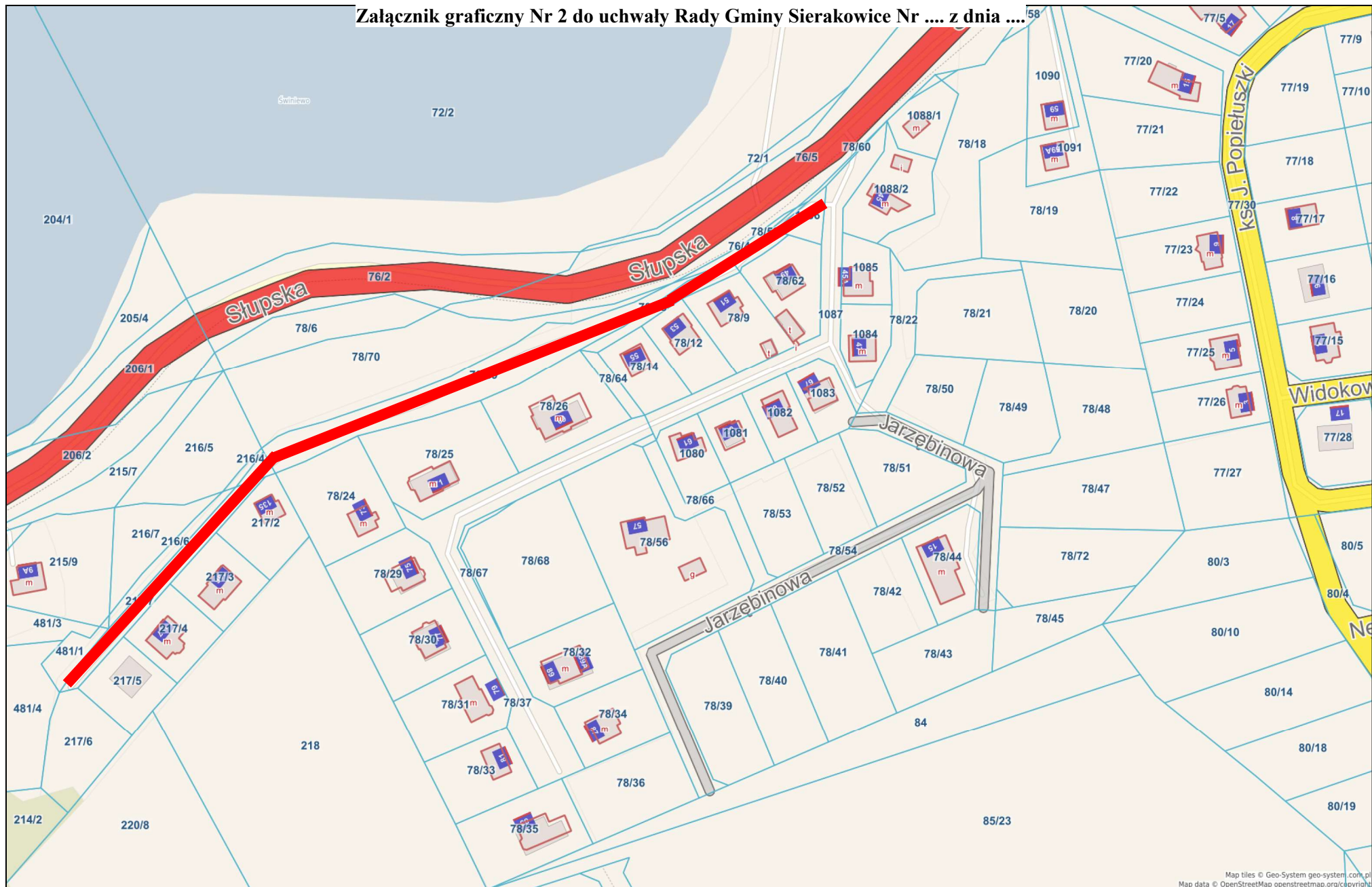


Map tiles © GeoSystem geo-sys
Map data © OpenStreetMap openstreetmap



skala 1 : 2000

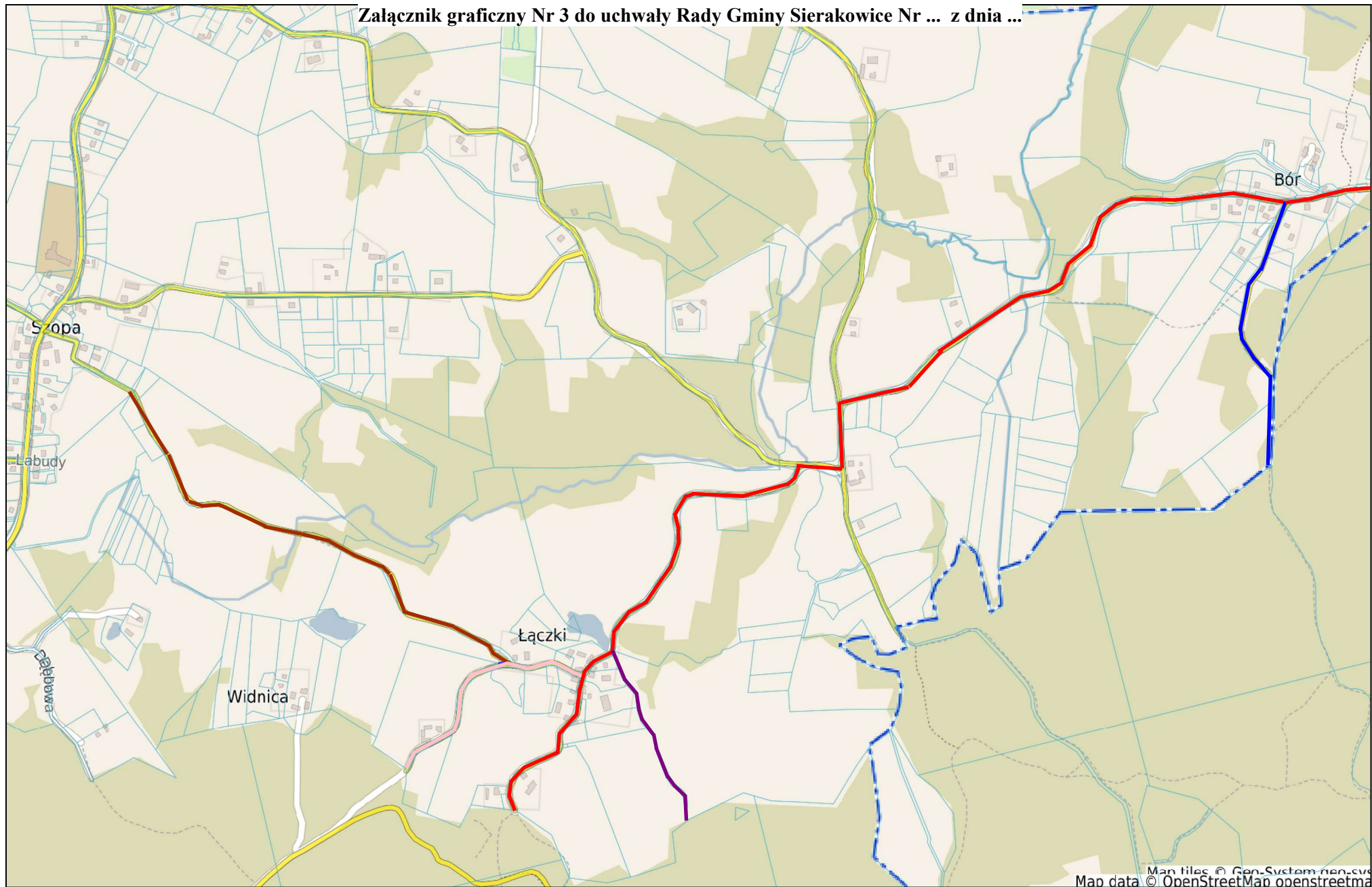
Załącznik graficzny Nr 2 do uchwały Rady Gminy Sierakowice Nr z dnia





skala 1 : 10000

Załącznik graficzny Nr 3 do uchwały Rady Gminy Sierakowice Nr ... z dnia ...





skala 1 : 5000

Załącznik graficzny Nr 4 do uchwały Rady Gminy Sierakowice Nr z dnia

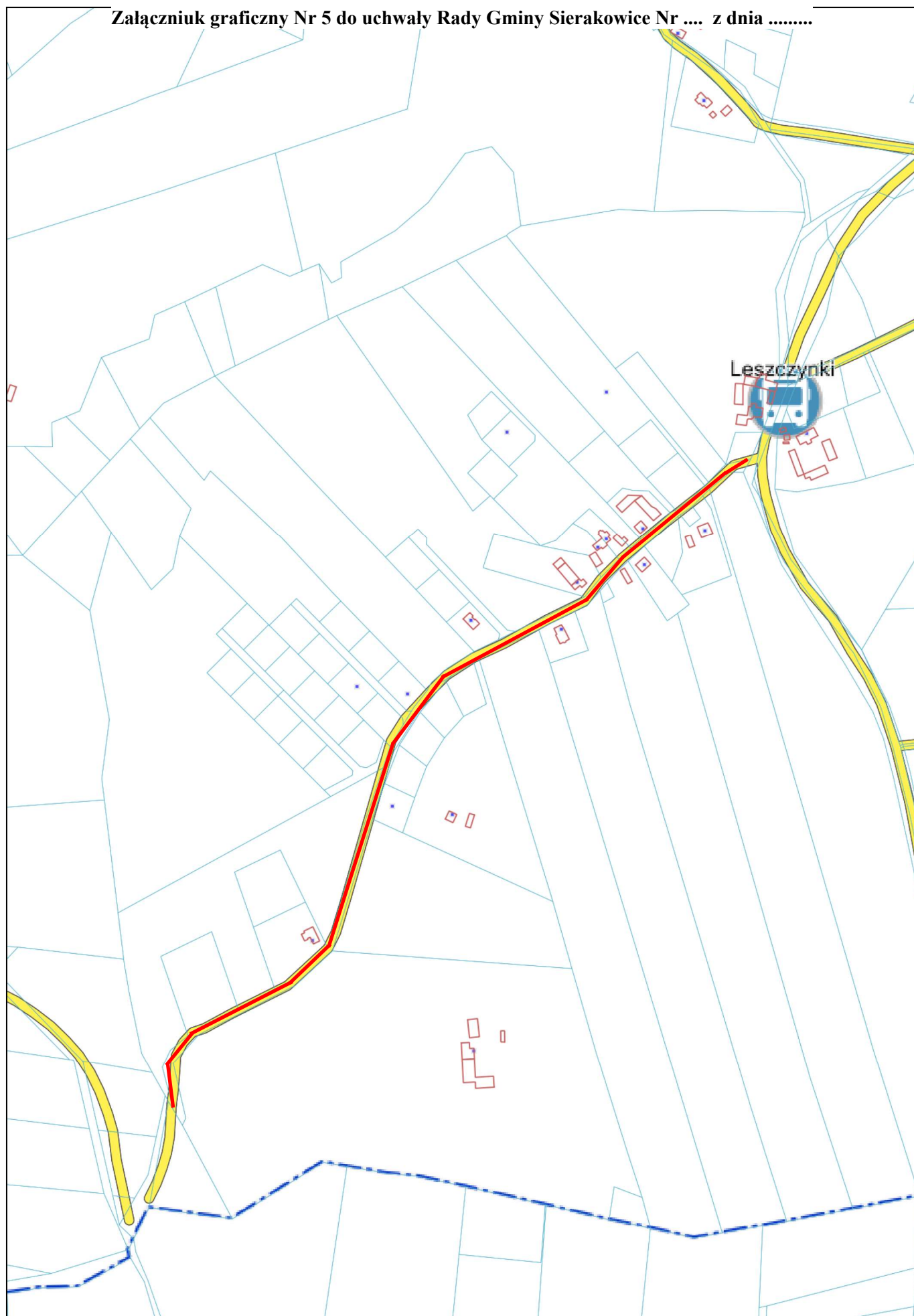


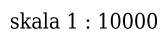
Map tiles © Geo-System geo-sys
Map data © OpenStreetMap openstreetmap



skala 1 : 5000

Załącznik graficzny Nr 5 do uchwały Rady Gminy Sierakowice Nr z dnia





Uzasadnienie

Ustawa z dnia 21 marca 1985 r. o drogach publicznych (t.j. Dz. U. z 2025 r., poz. 889), nałożyła na gminy obowiązek zaliczenia do kategorii dróg gminnych dróg o znaczeniu lokalnym, nie zaliczonych do innych kategorii, a stanowiących uzupełniającą sieć dróg służących miejscowym potrzebom z wyłączeniem dróg wewnętrznych.

Drogą publiczną jest droga zaliczona na podstawie ustawy o drogach publicznych do jednej z kategorii dróg, z której może korzystać każdy, zgodnie z jej przeznaczeniem, z ograniczeniami i wyjątkami określonymi w tej ustawie lub innych przepisach szczególnych.

Za drogę w rozumieniu przepisów ustawy o drogach publicznych ustawodawca uznał wydzielony pas terenu, przeznaczony do ruchu lub postoju pojazdu oraz do ruchu pieszych, wraz z leżącymi w jego ciągu obiektami inżynierskimi, placami, zatokami postojowymi oraz znajdującymi się w wydzielonym pasie terenu chodnikami, ścieżkami rowerowymi, drogami zbiorczymi, drzewami i krzewami oraz urządzeniami technicznymi związanymi z prowadzeniem i zabezpieczeniem ruchu.

Atrybutami drogi publicznej są, zatem następujące elementy, które muszą zaistnieć łącznie:

- wydzielona część powierzchni ziemskiej spełniająca funkcję drogi,
- zaliczenie do jednej z kategorii dróg publicznych,
- powszechny dostęp, ograniczony tylko przepisami prawa.

Ze względu na funkcje pełnione w sieci drogowej drogi publiczne dzielą się na następujące kategorie:

- drogi krajowe,
- drogi wojewódzkie,
- drogi powiatowe,
- drogi gminne.

Każda z kategorii dróg publicznych winna spełniać warunki formalne i prawne oraz określone parametry techniczne i użytkowe:

drogi krajowe - klasy A, S, GP i wyjątkowo klasy G,

drogi wojewódzkie - klasy G, Z i wyjątkowo GP,

drogi powiatowe - klasy G, Z, i wyjątkowo klasy L,

drogi gminne - klasy L, D i wyjątkowo klasy Z.

gdzie klasa A oznacza autostrady, klasa S - drogi ekspresowe, klasa GP - drogi główne ruchu przyspieszonego, klasa G - drogi główne, klasa Z - drogi zbiorcze, klasa L - drogi lokalne i klasy D - drogi dojazdowe.

Poszczególne klasy dróg posiadają ściśle określone szerokości w liniach rozgraniczających.

Ponadto od dnia 1 stycznia 1999 r. kategoria drogi publicznej może być nadana tylko takiej drodze (w takich granicach), która zajmuje nieruchomość stanowiącą własność publiczną, nieobciążoną prawem użytkowania wieczystego na rzecz jakiegokolwiek innego podmiotu. Zaliczenie drogi do określonej kategorii drogi publicznej może ponadto nastąpić tylko odpowiednio do faktu, który z podmiotów publicznoprawnych jest właścicielem nieruchomości zajętej przez daną drogę, np. do kategorii drogi gminnej mogą być zaliczone tylko drogi przebiegające przez nieruchomości stanowiące własność gminną. Przedłożone drogi w projekcie uchwały stanowią własność Gminy Sierakowice.

Na podstawie art. 10 ust. 6 ustawy o drogach publicznych drogom publicznym, obiektom mostowym i tunelom nadaje się numerację. W związku z art. 10 ust. 7 pkt 2 w/w ustawy numery drogom, po zaliczeniu ich do kategorii dróg publicznych, nadaje dla dróg powiatowych i gminnych zarząd województwa.

W związku z powyższym należało przygotować przedmiotową uchwałę w celu zaliczenia nowych dróg do kategorii dróg gminnych o znaczeniu lokalnym nie zaliczonych do innej kategorii, stanowiących uzupełnienie sieci dróg służących miejscowym potrzebom.